

GÉOPOLITIQUE

de l'Afrique, du Moyen-Orient et de l'Asie du Sud

Compléments sur l'Inde

En 2014, la Cour suprême a ordonné au gouvernement de l'Inde et aux Etats du pays d'identifier les transgenres comme un troisième genre neutre et de leur donner droit aux mêmes aides sociales et à des emplois réservés, comme les autres groupes minoritaires.



« La reconnaissance des transgenres comme un troisième genre n'est pas une question sociale ou médicale, mais une question de droits de l'homme », K. S. Radhakrishnan, juge à la Cour suprême



« Mes sœurs et moi avons le sentiment d'être de vrais Indiens et sommes très fiers car nos droits ont été reconnus par la Cour suprême », Lakshmi Narayan Tripathi, porte-parole des eunuques et transgenres.

DE TRES FORTES TENSIONS



L'écriture devanagari

signes		transcription	signes		transcription	signes		transcription	signes		transcription	signes		transcription
1	2		1	2		1	2		1	2		1	2	
अ		a	ऀ	॑	ri (très long)	क	k	ॠ		द	d	व	v	
आ	।	1	ॡ	॒	l ou li (bref)	ख	kh	ॡ		ध	dh	ॠ	R	
इ	ि	i	ॢ	॒	l ou li (long)	ग	g	ॣ		न	n	ॡ	l	
ई	ी	3	ॣ	॒	es	घ	gh	।		प	p	ॢ	o	
उ	ु	u	॥	॒	ai	ङ	n	॥		फ	ph	ॣ	.	
ऊ	ू	5	॥	॒	ai	च	C ou Ch	॥		ब	b	ॣ	s	
ऋ	ॠ	ri (très bref)	ॠ	॒	o	छ	j	ॠ		भ	bh	ॣ	h	
			ॡ	॒	au ou aou	ज	jh	ॡ		म	m	ॣ	h	
								ॢ		य	y	ॣ	m ou m	

1. En début de syllabe ; 2. Après consonnes.

ध्यान देने के लिए आपका धन्यवाद

உங்கள் கவனத்திற்கு நன்றி

Merci de votre attention

LA SAARC

Initiée en décembre 1985 à Dacca, l'[association sud-asiatique pour la coopération régionale](#) regroupe huit pays d'Asie méridionale : l'Afghanistan, le Bangladesh, le Bhoutan, l'Inde, les Maldives, le Népal, le Pakistan et Sri Lanka.

Les objectifs de l'organisation internationale, énumérés dans sa charte fondatrice résident principalement dans la promotion de coopérations destinées à améliorer les conditions de vie des habitants de la région.

L'organisation porte ainsi des initiatives en matière de santé, de modernisation de l'agriculture et d'autosuffisance alimentaire, de promotion des sciences et des technologies, de contrôle de la natalité et de lutte contre le terrorisme et les narco-trafics.



LE NEPAL

Un état himalayen entre Chine et Inde





LE TIBET, annexé par la Chine en 1949.
1.221.600 km², 6.000.000 de Tibétains
et 7.560.000 de Chinois Han.



LA CHINE,
9.634.057 km²
1.321.851.888 habitants



LE NEPAL,
147.181 km²
27.676.547 habitants.



L'Himalaya est un ensemble de chaînes de montagnes s'étirant sur plus de 2 400 km de long et large de 250 à 400 km, qui sépare le sous-continent indien du plateau tibétain dans le sud de l'Asie. Il débute, à l'ouest au Nanga Parbat au Pakistan et se termine, à l'est au Namche Barwa au Tibet. L'Himalaya fait partie d'un ensemble montagneux plus vaste encore que l'on désigne par Aire Hindu Kush-Himalaya : elle comprend outre les chaînes de l'Hindu-Kush et du Pamir, celles du Karakoram qui prolonge la chaîne himalayenne à l'ouest. Ce vaste ensemble chevauche huit pays et abrite plus de 140 millions de personnes.



L'INDE,
3.287.590 km²
1.095.351.995 habitants



LE BHOUTAN,
47.000 km²
2.094.176 habitants



LE SIKKIM, annexé par l'Inde en 1975.
7.107 km²
540.851 habitants, langue Népal.

147 000 km²


10 millions d'hab. en 1960
30 millions d'hab. en 2021

IDH 0,602
140^e rang mondial

Près de 250 sommets de plus de 7 000 m
(Everest, Makalu, Annapurna)



Bhoutan-Népal



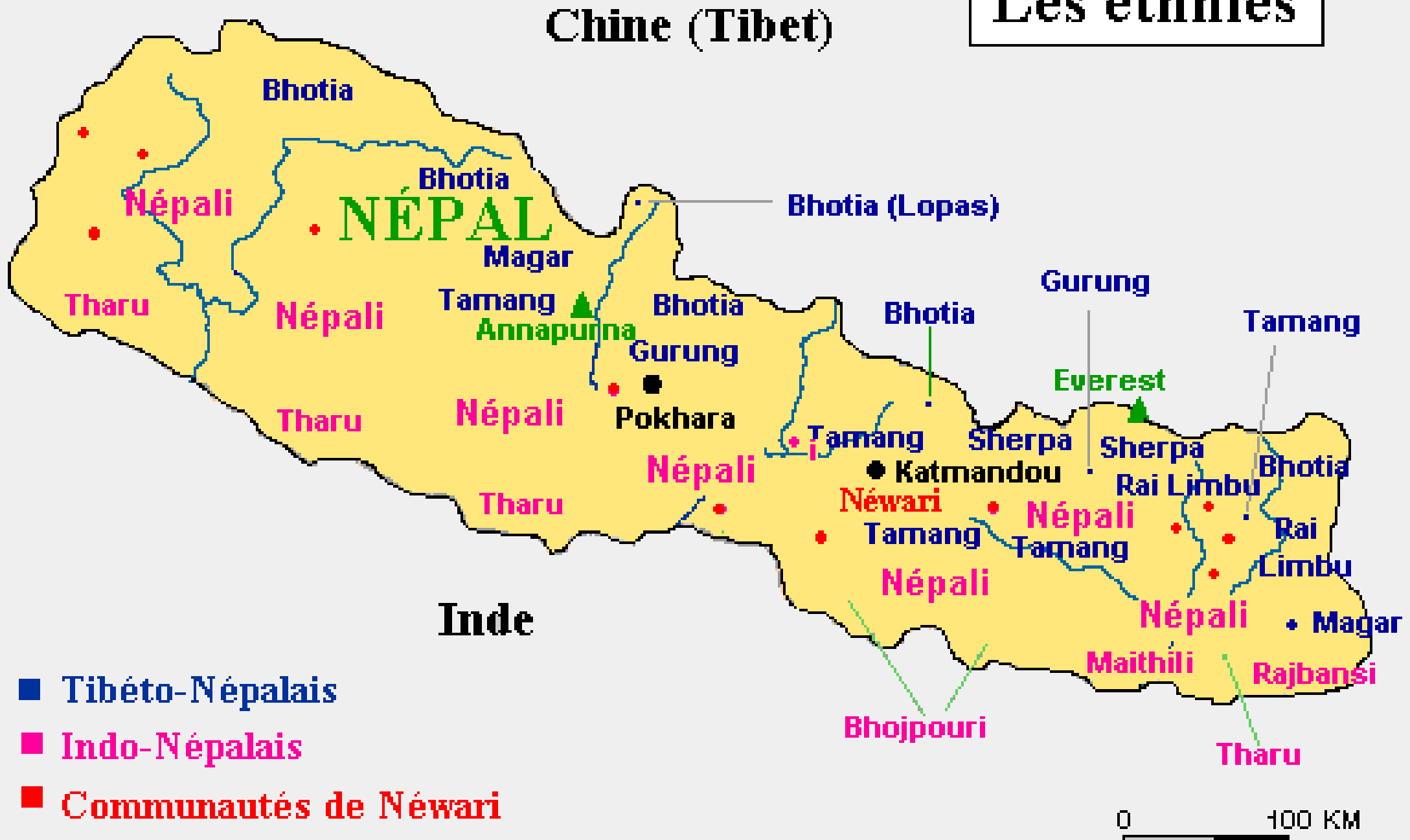
— route

— voie ferrée

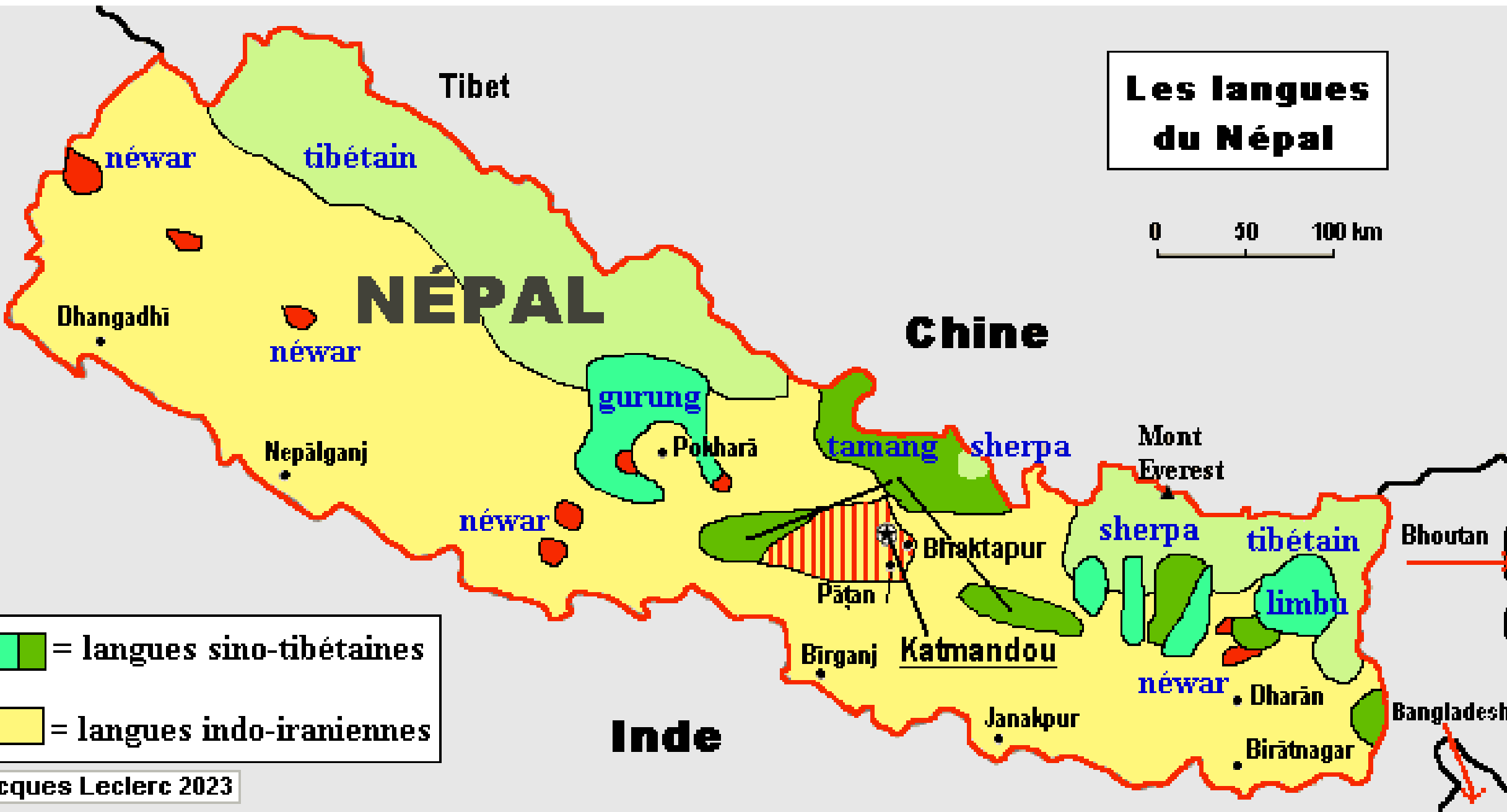
★ site touristique important


✈ aéroport


Les ethnies

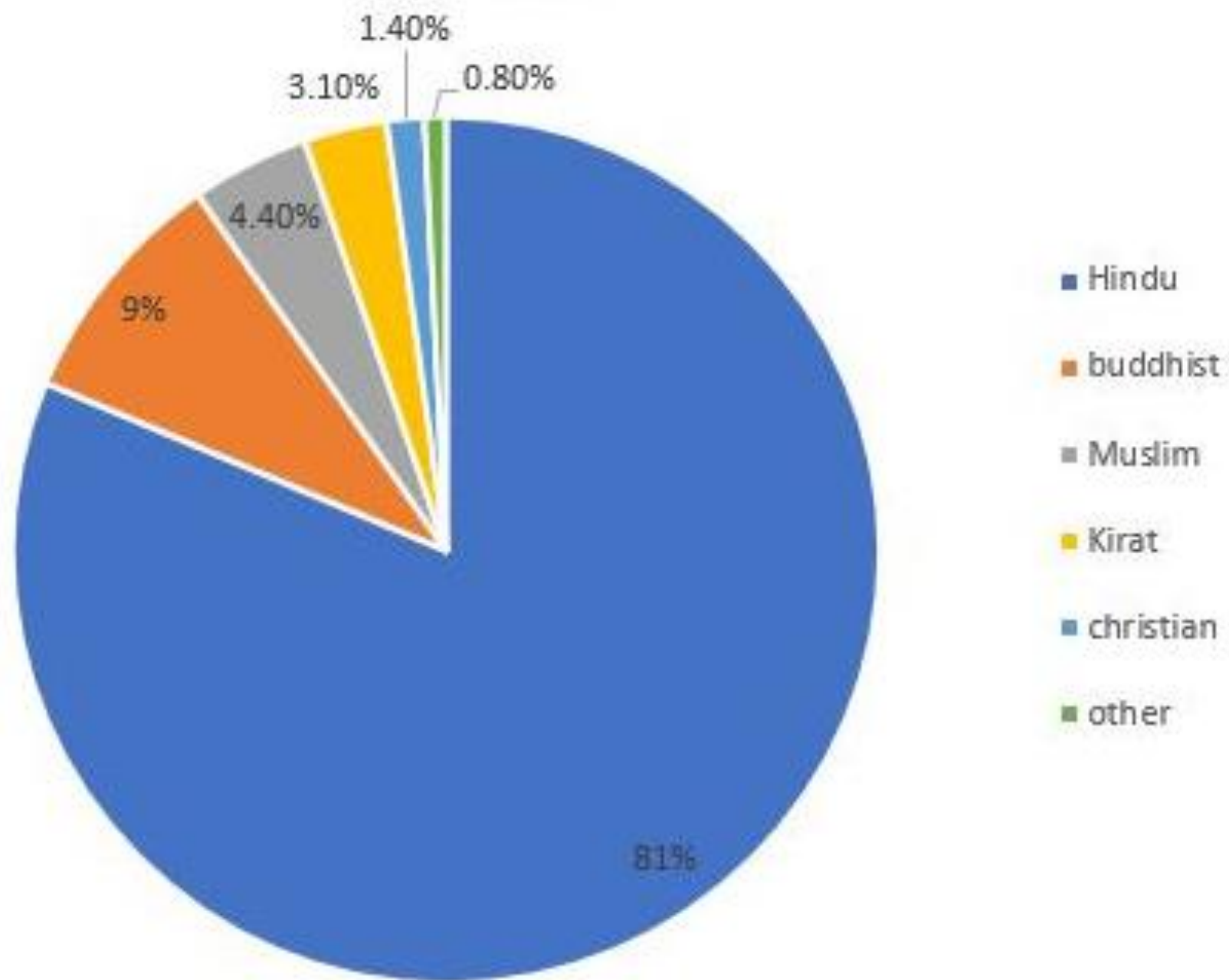


Les langues du Népal



 = langues sino-tibétaines


 = langues indo-iraniennes













L'AFGHANISTAN

Guerre civile et interventions étrangères





652 000 km²

9 millions d'hab. en 1960
38 millions d'hab. en 2019

IDH 0,411
180^e rang mondial



Une citadelle montagnarde

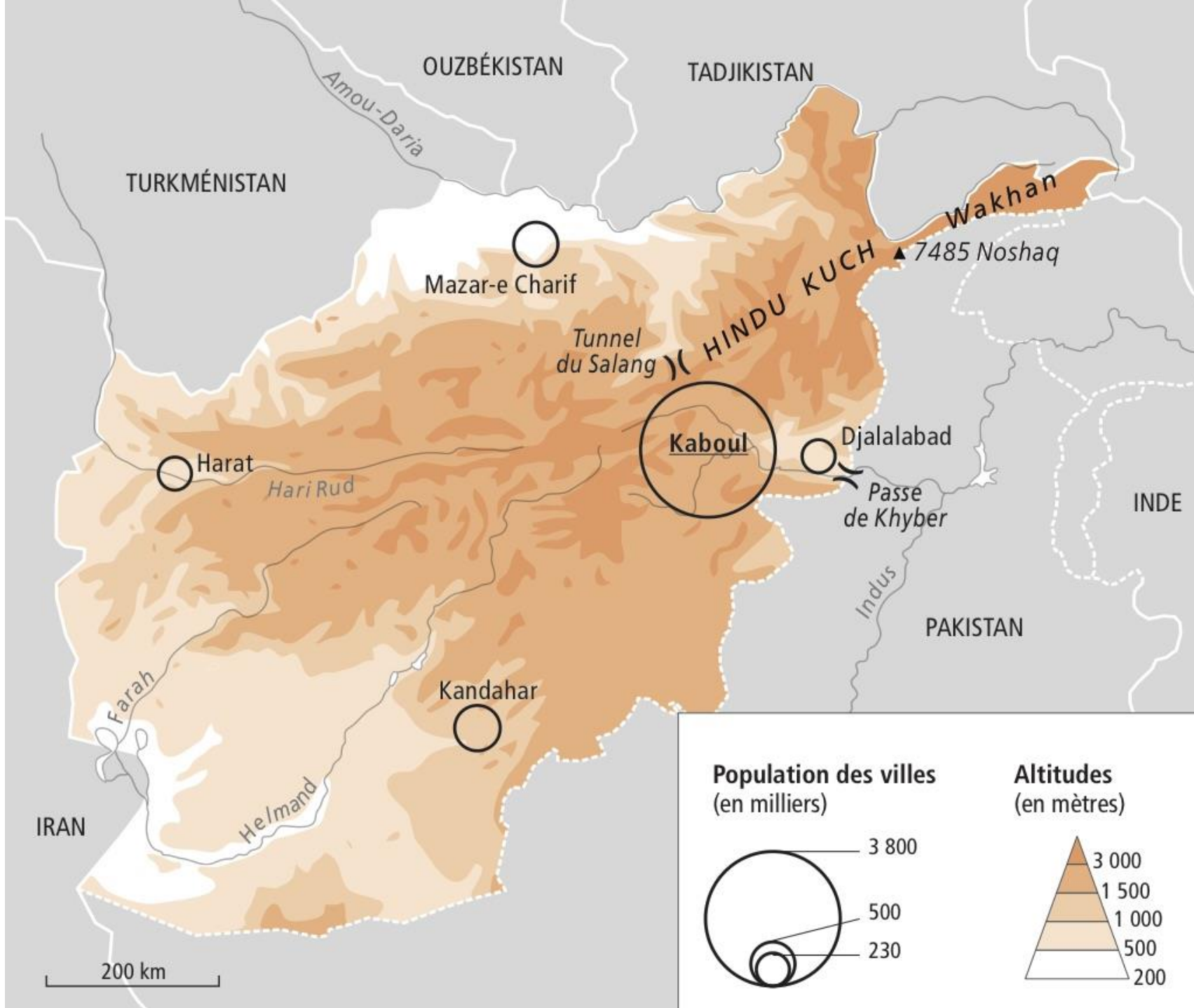
Un carrefour convoité

Une mosaïque ethno-linguistique

Une géopolitique de l'opium

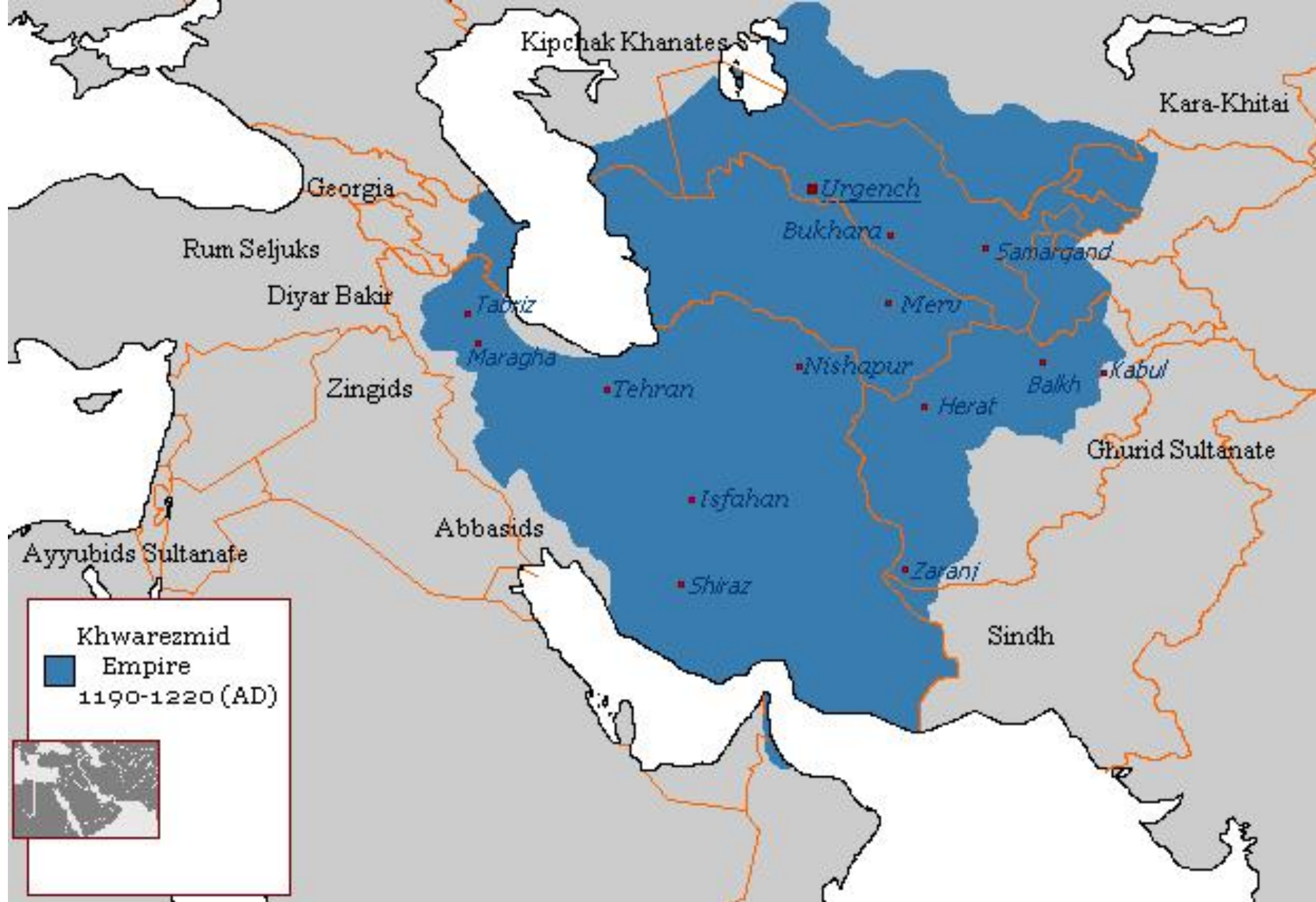
Une interminable guerre

Une citadelle montagnarde

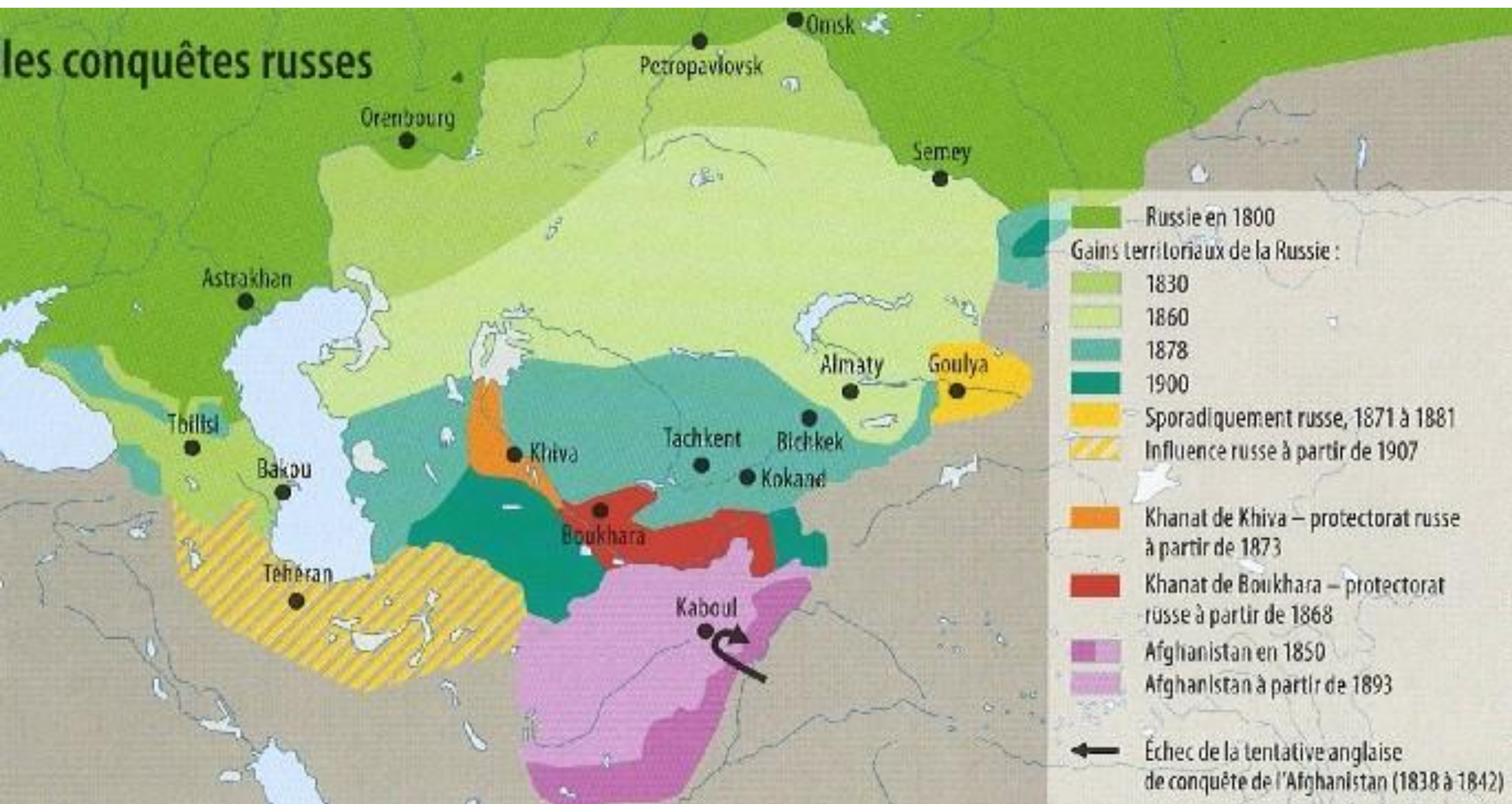


En 1915 déjà, Werner Otto von Hentig, diplomate chargé d'une expédition destinée à inciter l'émir d'Afghanistan à attaquer l'Inde, écrivait : « Dans un pays comme l'Afghanistan (...), on ne peut pas adopter une structure à l'européenne, avec des corps d'armée et des divisions, mais il faut, si possible, constituer de petites unités autonomes, les seules à pouvoir être utilisées dans ces zones montagneuses sans voies praticables. »

Un carrefour convoité



les conquêtes russes



Le Grand Jeu est le nom du combat, tantôt secret, tantôt avoué, que se livrèrent l'Angleterre victorienne et la Russie tsariste pour le contrôle de l'accès aux Indes et à l'Extrême-Orient.

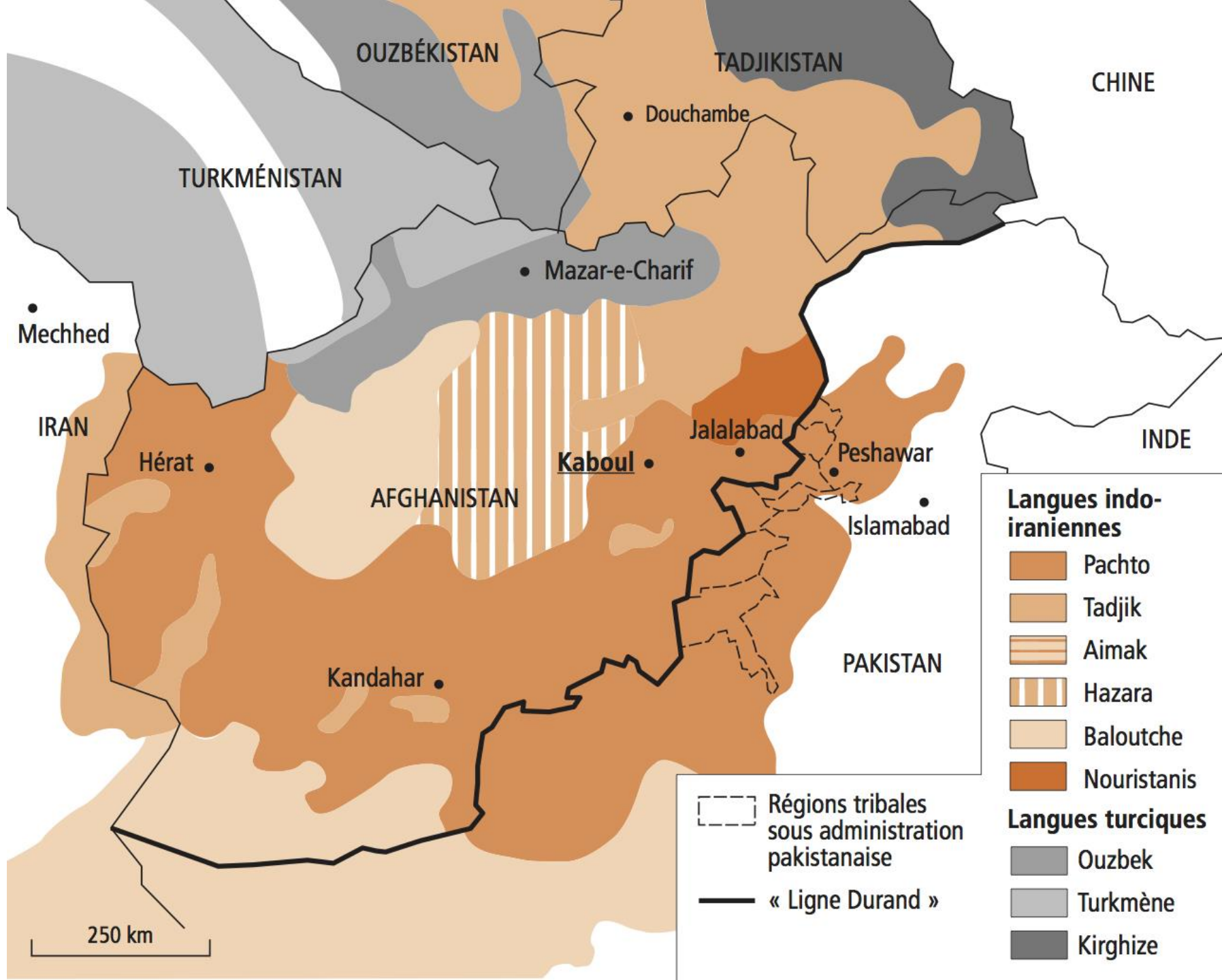
Les protagonistes en furent des armées mais aussi des individus, pour la plupart de jeunes officiers qui, déguisés en marchands ou en pèlerins, espionnaient et exploraient jusqu'à en mourir. Le terrain d'élection de ce « tournoi d'ombres » fut l'Afghanistan. Les Britanniques, arrivés dans la région par la mer et ayant confiance en leur suprématie navale, comprirent qu'elle ne suffisait pas à écarter tout danger et que leur empire était éventuellement accessible par le nord-ouest de l'Inde. Ainsi commença la hantise de la vulnérabilité de l'Inde qui ne devait jamais cesser. Les rapports des explorateurs qui furent envoyés dans ces terres inconnues confirmèrent que le passage était possible, soit par le Nord, par Kaboul et le Khyber Pass, soit par le Sud, via Kandahar et le Bolan Pass... d'après Caroline de Margerie.

Première guerre afghane : 1838-1842

Deuxième guerre afghane : 1878-1880

Troisième guerre afghane. : mai-août 1919

Une mosaïque ethno-linguistique



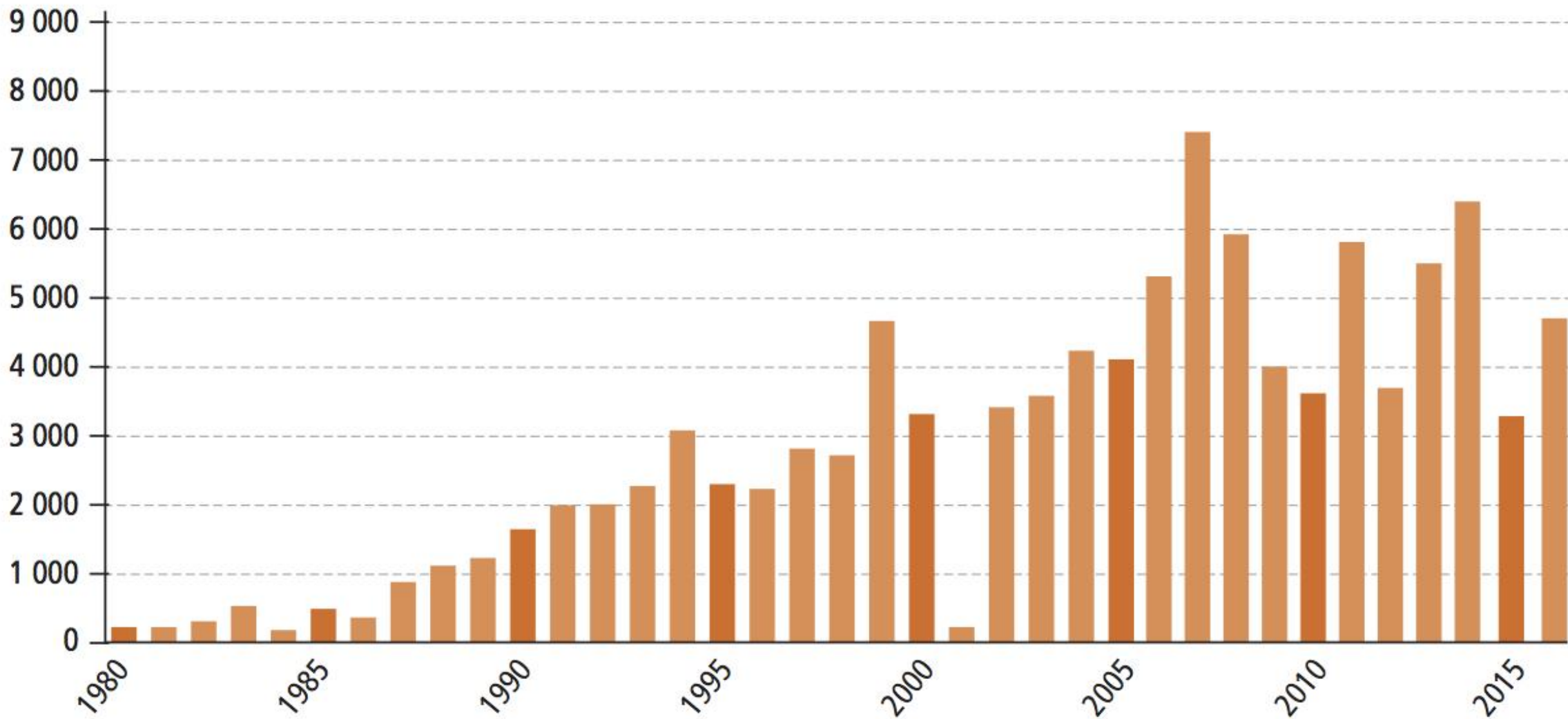
■ Répartition de la population afghane par groupe ethnolinguistique

Groupe ethnolinguistique	% de la population
Pachtouns	38 %
Tadjiks	25 %
Hazaras	19 %
Ouzbeks	6%
Aïmaks	3,7%
Farsiwan Herati	2,8
Turkmènes	1,4 %
Brahouis	1%
Baloutches	0,5 %
Nouristanis	0,5 %
Pashai	0,5

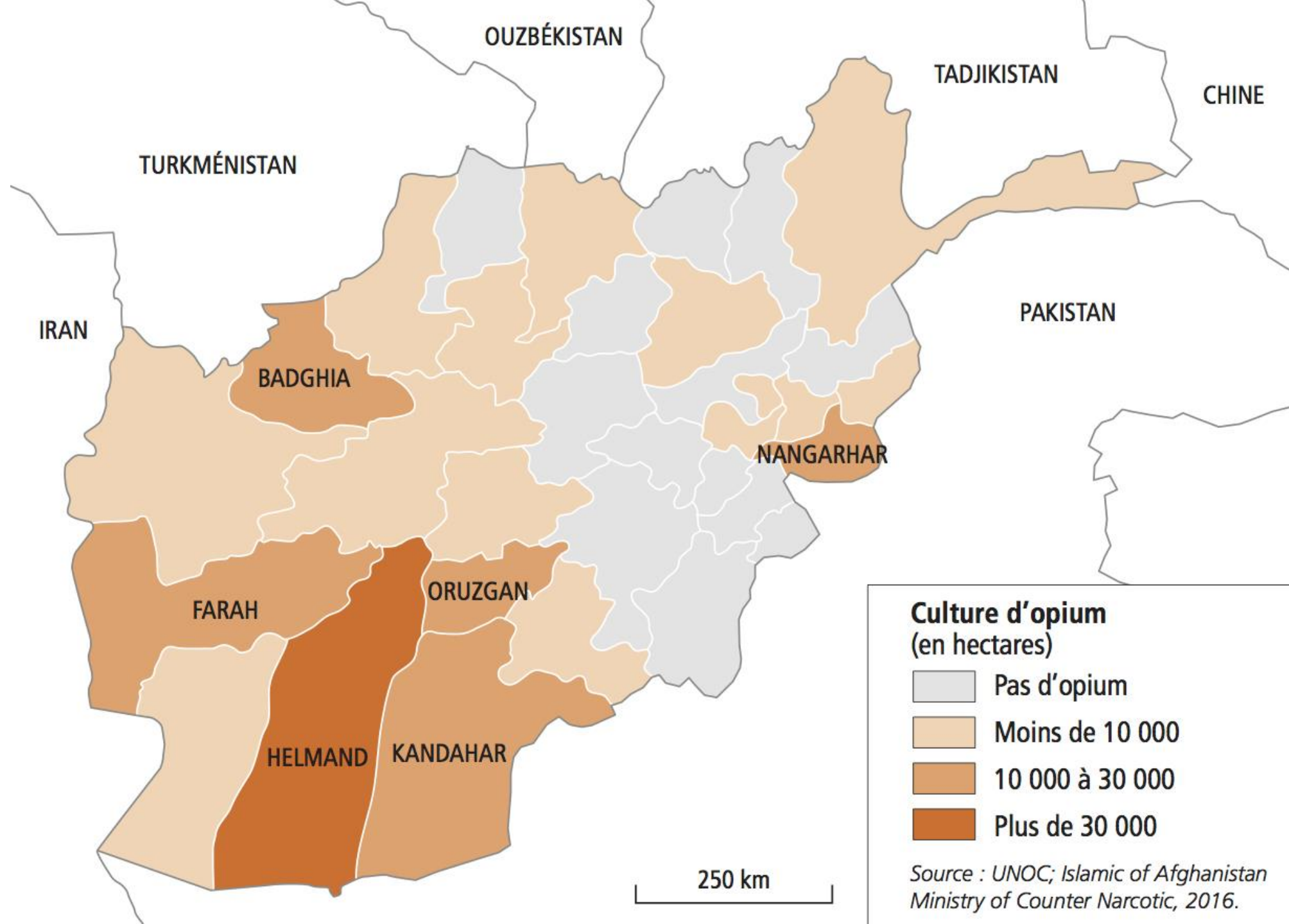
D'après Jacques Leclerc, «Afghanistan», in *L'aménagement linguistique dans le monde*, Québec, CEFAN, Université Laval, 2015.

Une géopolitique de l'opium

En tonnes métriques



Production d'opium en Afghanistan



OUZBÉKISTAN

TADJIKISTAN

CHINE

TURKMÉNISTAN

IRAN

PAKISTAN

BADGHIA

NANGARHAR

FARAH

ORUZGAN

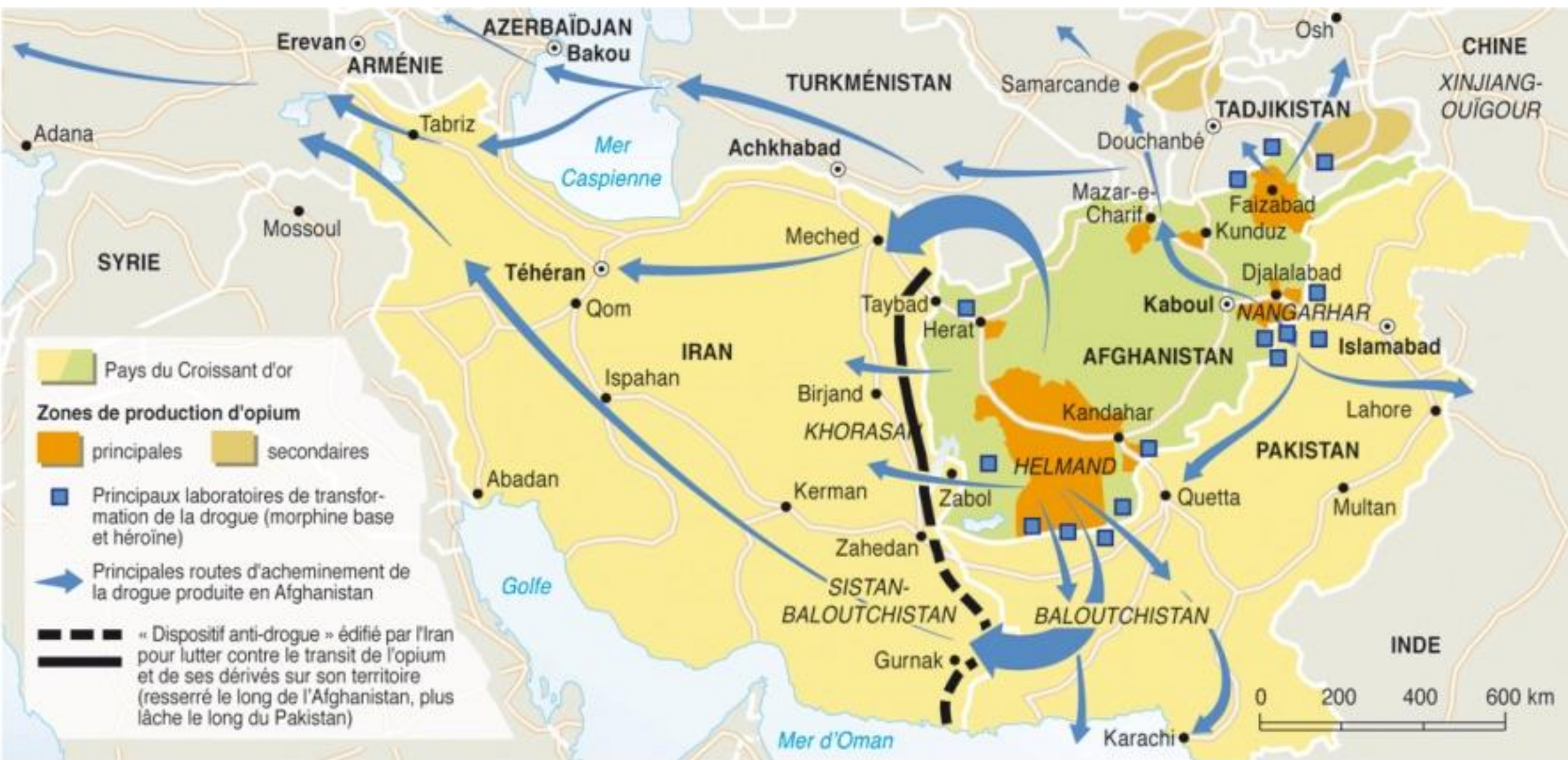
HELMAND

KANDAHAR

250 km



Sources : Olivier Roy, directeur de recherche, Centre national de la recherche scientifique (CNRS) ; Vartan Gregorian, *The Emergence of Modern Afghanistan*, Stanford University Press, 1969 ; Afghanistan Opium Survey 2005, novembre 2005 ; Opium Rapid Assessment Survey Afghanistan, mars 2005 ; United States Department of Defense (DoD) ; ministère afghan pour la lutte contre les drogues, 2005.



Par la « route du Sud », après un crochet par le Pakistan, la drogue entre en Iran via des sentiers connus des contrebandiers depuis des siècles. En voiture, à moto, à pied, dans des convois de dizaines de 4 × 4 aux escortes équipées de téléphones satellites et de lunettes de vision nocturne, bardées de kalachnikovs, de lance-roquettes et même de missiles, un flot intarissable de stupéfiants déborde la frontière iranienne, par tous les moyens. Il existe même des caravanes de dromadaires qui, dressés à connaître la route, n'ont plus besoin d'accompagnateur humain.

La contrebande, ici, constitue pour les Baloutches une activité ancienne, lucrative, et pour beaucoup la seule solution économique possible du fait de la terrible sécheresse qui frappe la région depuis quelques années (...) Si les chefs traditionnels baloutches condamnent la consommation de stupéfiants, qui gangrène d'autres secteurs de la société iranienne, ils sont moins sourcilleux vis-à-vis du trafic, source de richesses pour des notables.

Une interminable guerre

1747 : Création du Royaume d'Afghanistan

1907 : Convention anglo-russe

1919 : Armistice de Rawalpindi

1973 : Proclamation de la République

1979-1989 : Intervention soviétique

1996 : Les talibans au pouvoir

2001 : Intervention américaine

2014 : Retrait des forces de l'OTAN

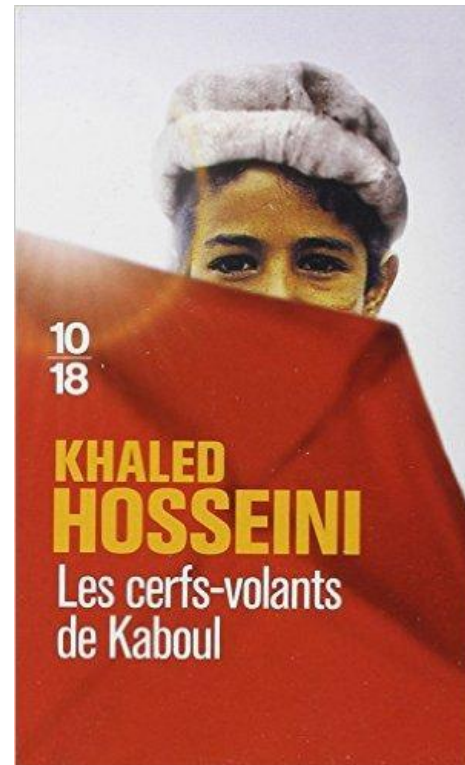
2021 : Retrait des forces US

15 août 2021 : Les talibans entrent dans Kaboul

Général Philippe Morillon, *Le testament de Massoud*, Paris, Presses de la Renaissance, 2004

Michael Barry, *Massoud : de l'islamisme à la liberté*, Paris, L. Audibert, 2002

Christophe de Ponfily, *Massoud l'Afghan*, Paris, Gallimard, 2002 (voir aussi son documentaire, même titre)



Gilles Dorransoro, *Le gouvernement transnational de l'Afghanistan. Une si prévisible défaite*, Karthala, 2021