

# GÉOPOLITIQUE

de l'Afrique, du Moyen-Orient et de l'Asie du Sud

Qu'est-ce que la géopolitique ?

« Science qui étudie les rapports entre la géographie des États et leur politique »

Dictionnaire Larousse, édition en ligne

« Le mot “ géopolitique ”, depuis son invention, par le professeur suédois de science politique Rudolf Kjellen (1864-1922), a connu, selon les lieux et les époques, des fortunes diverses, liées au sens qui lui a été donné et à l’emploi qui en a été fait. »

DEFAY Alexandre, *La géopolitique*. Paris cedex 14, PUF, « Que sais-je ? », 2005

## Les origines de la géopolitique

Quand l'Allemagne pensait le monde

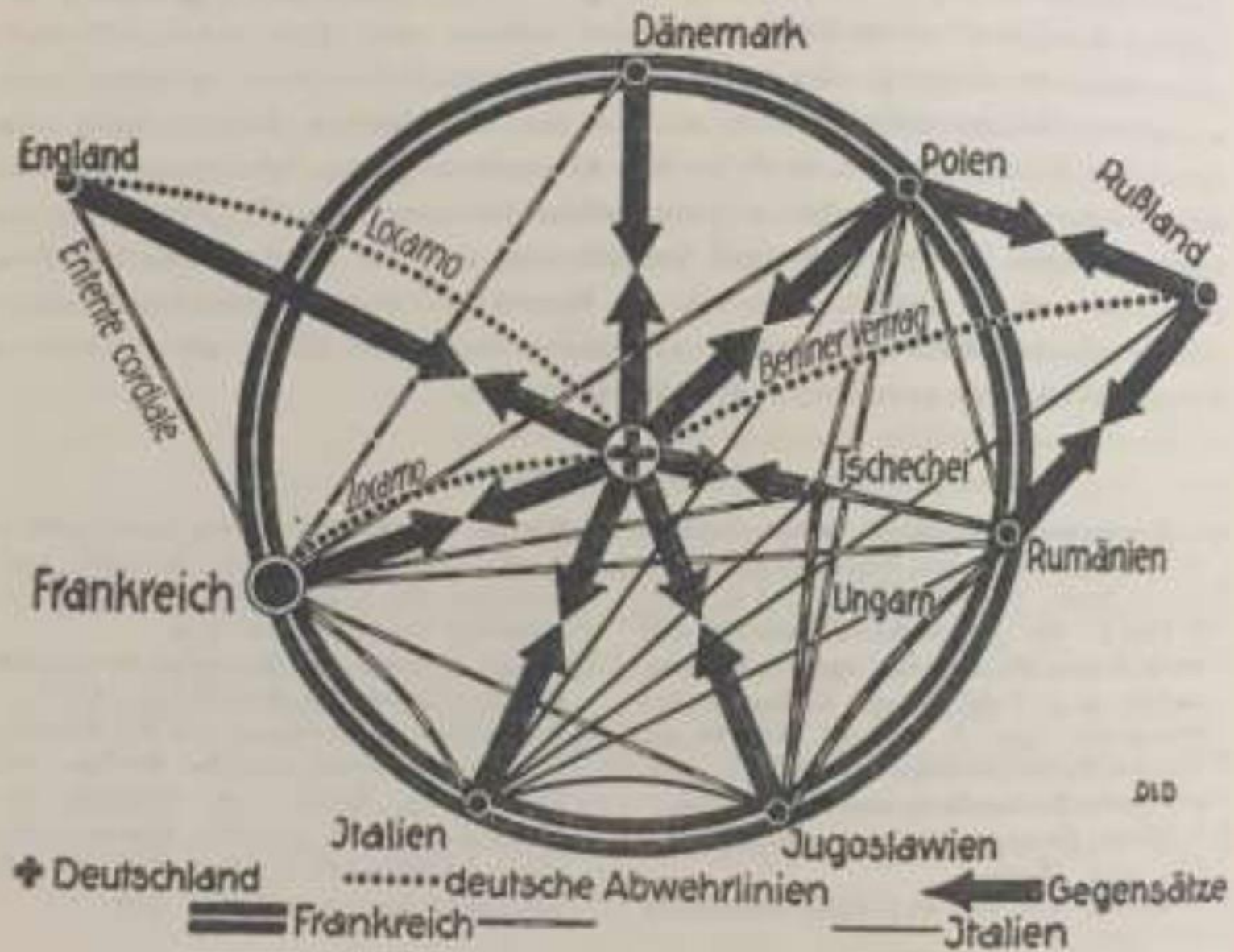
Rudolf Kjellén, *Stormakterna (Les grandes puissances)*

« *La géopolitique est la science de l'État comme organisme géographique ou comme entité dans l'espace* », 1905

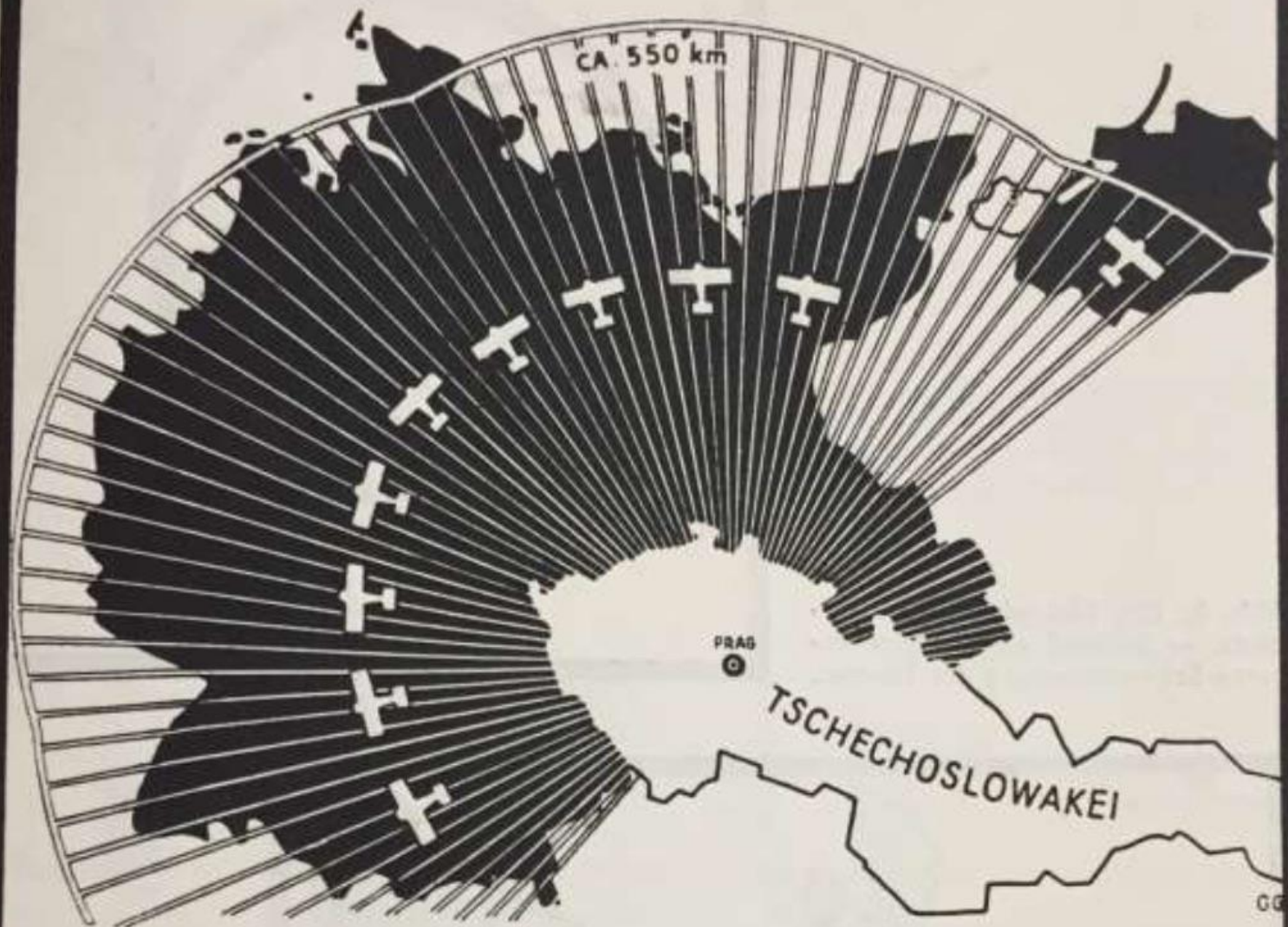
Friedrich Ratzel, *Politische Geographie oder die Geographie der Staaten, des Verkehrs und des Krieges*, 1903

Karl Haushofer, *Zeitschrift für Geopolitik*





1. Das französische System: Der lückenlose Ring um Deutschland (etwa zur Zeit des deutschen Völkerbundeintrittes [September 1916])



EIN KLEINSTAAT BEDROHT DEUTSCHLAND

Abb. 8. Die Luftbedrohung Deutschlands durch die Tschechoslowakei. Fast ganz Deutschland ist durch tschechische Bombenflugzeuge in 2 Stunden erreichbar. — Die Karte ist die Aufspaltung eines Einzelthemas (Abb. 7). Man vergleiche ihre Anschaulichkeit im Verhältnis zu Abb. 7

## Les origines de la géopolitique

L'École anglo-américaine

Alfred Mahan, *The Influence of Sea Power upon History*, 1890

Halford Mackinder, *The Geographical Pivot of History*, 1904

Nicholas Spykman, *America's Strategy in World Politics*, 1942

« Les États-Unis doivent admettre, une nouvelle fois et de manière définitive, que la constellation de puissances en Europe et en Asie est une perpétuelle source de préoccupation, que ce soit en temps de guerre ou de paix. »

et *Geography of the Peace*, 1944



**THE NATURAL SEATS OF POWER.**  
 Pivot area—wholly continental. Outer crescent—wholly oceanic. Inner crescent—partly continental, partly oceanic.

Who rules East Europe commands the Heartland  
 Who rules the Heartland commands the World-Island  
 Who rules the World-Island commands the World.



## Les origines de la géopolitique

L'école française

Jacques Ancel, *Géopolitique*, 1936

Yves Lacoste, *La géographie ça sert d'abord à faire la guerre*, 1976

Michel Foucher, *Fronts et frontières*, 1988

## Disgrâce et retour en grâce de la géopolitique

Abondamment utilisé, en particulier en Allemagne et dans le monde anglo-saxon jusqu'à la Seconde Guerre mondiale, il est jugé coupable, après guerre, d'avoir caractérisé les travaux qui, en Allemagne, auraient inspiré aux nazis leur politique étrangère et de porter ainsi une lourde responsabilité dans le déclenchement du conflit. Aussi n'est-il plus guère employé au lendemain des combats. Il est même banni de l'enseignement en Allemagne et en France. Alexandre DEFAY

C'est avec les années 1980, que la géopolitique a été remise en valeur par des hommes et femmes politiques ainsi que par la recherche universitaire, le mot étant presque complètement banni du lexique en raison de sa connotation idéologique après la Seconde guerre mondiale. Deux exemples expliquent ce retour en grâce de la géopolitique : la fondation en 1982 de la revue Géopolitique par la femme politique Marie-France Garaud, destinée au grand public ainsi que l'ajout en 1983 de sous-titre à la revue Hérodote fondée en 1976 par Yves Lacoste qui deviendra désormais une « revue de géographie et de géopolitique ». Goran SEKULOVSKI

## Disgrâce et retour en grâce de la géopolitique

Une réflexion sur la géopolitique répond à la préoccupation des géographes face au **succès médiatique du terme** (souvent utilisé à tort et à travers) et à la multiplication de manuels de géopolitique. De nouvelles revues sont autant de publications qui doivent leur existence au succès d'une émission, ancienne désormais, Le Dessous des cartes, pensée il y a vingt ans déjà par Michel Foucher, réalisée par Jean-Christophe Victor, et dont le succès ne se dément pas. Le succès de la géopolitique est donc dû, pour une part, à la presse où la référence à la géopolitique est fréquente.


Béatrice Giblin

L'intérêt des géographes ne se limite pas uniquement à leur science. Ils participent, pour un certain nombre d'entre eux, à l'élaboration de **savoirs transdisciplinaires** qui font appel aux compétences et aux savoirs-faire de différents spécialistes.

C'est le cas de la géopolitique. La géopolitique est également un territoire parcouru et reconnu par d'autres disciplines, comme les sciences politiques ou encore l'histoire.

Emmanuel Fabre

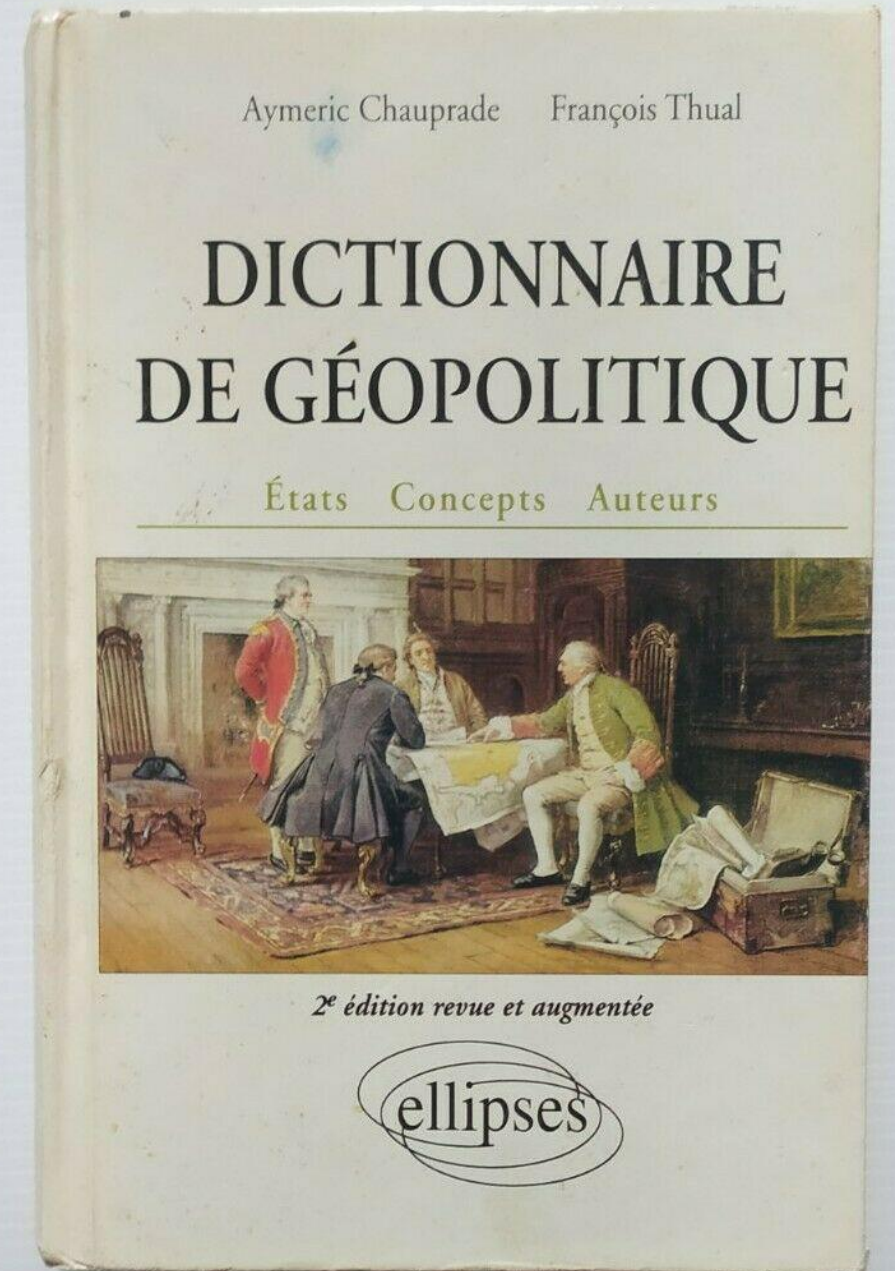
Yves LACOSTE (dir.), *Dictionnaire de géopolitique*, Flammarion, 1993



**Dictionnaires de géopolitique**

**Aymeric CHAUPRADE et François THUAL**  
***Dictionnaire de géopolitique*, Ellipses, 1998**

**Dictionnaires de géopolitique**





Philippe Moreau Defarges

Dictionnaire  
de géopolitique

  
ARMAND COLIN

**Philippe MOREAU DEFARGES,**  
*Dictionnaire de géopolitique*, Armand  
Colin, 2002

**Dictionnaires de géopolitique**

**Stéphane ROSIERE, *Dictionnaire de l'espace politique – Géographie politique et géopolitique*, Armand Colin, 2008**

**Dictionnaires de géopolitique**

DICTIONNAIRE  
de l'**espace  
politique**  
Géographie politique & géopolitique



STÉPHANE ROSIÈRE

ARMAND COLIN

Frédéric  
**Encel**

**Mon dictionnaire  
géopolitique**

QUADRIGE



puf

**Frédéric Encel, *Mon dictionnaire géopolitique*,  
PUF, 2019**

**Dictionnaires de géopolitique**



## Définition de la géopolitique

Général Pierre-Marie Gallois : « *La combinaison de la science politique et de la géographie L' étude des relations qui existent entre la conduite d'une politique de puissance et le cadre géographique dans laquelle elle s'exerce* »

Saul Cohen : « *L'essence de la géopolitique est d'étudier la relation qui existe entre la politique internationale de puissance et les caractéristiques correspondantes de la géographie* »

Yves Lacoste : « *rivalités de pouvoir sur les territoires* »

## Définition de la géopolitique

Stéphane Rosière : « *L'étude de l'espace considéré comme enjeu* »

Michel Foucher : « *Une méthode globale d'analyse de situations socio-politiques concrètes envisagées en tant qu'elles sont localisées et des représentations habituelles qui les décrivent* »

Aymeric Chauprade, « *L'étude des relations politiques entre trois types de pouvoir, les pouvoirs étatiques,- les Etats-, les pouvoirs intra-étatiques, - mouvementssécessionnistes, rébellions -, les pouvoirs trans-étatiques, - réseaux criminels, terroristes, multinationales-, à partir des critères de la géographie, physique, identitaire, des ressources.* »

## Démarche de la géopolitique

### LE TERRITOIRE

De quel type de territoire s'agit-il ?

Où se situe-t-il ?

Quelle est sa configuration présente et passée ?

Quelles sont ses dimensions présentes et passées ?

Quelles sont ses caractéristiques géographiques ?

Quelles sont les caractéristiques de son peuplement ?

Quelles sont ses ressources ?

À quel niveau de développement se situent ses infrastructures et ses équipements ?

### LES ACTEURS

Quels sont les acteurs en présence ?

Où vivent-ils et quelle est la taille des groupes ?

Quelles sont leurs valeurs et référents identitaires (identité nationale, ethnique, religieuse, culturelle, linguistique...)

D'où viennent-ils ?

Quelle est leur situation sociale, économique et politique, présente et passée ?

Quelles sont les alliances conjoncturelles et les liens structurels ?

Que demandent les acteurs explicitement et que veulent-ils réellement ?

## Démarche de la géopolitique

### LES ENJEUX

Quelles sont les dimensions économiques de la conflictualité : quels enjeux matériels ?  
Quelles sont les dimensions politiques de la conflictualité: quels enjeux stratégiques ?  
Quelles sont les dimensions symboliques de la conflictualité : quels enjeux identitaires ?

### LES STRATEGIES

Comment les acteurs cherchent-ils à arriver à leurs fins : combat politique, usage de la force, utilisation et manipulation des médias ?  
À quelles échelles spatio-temporelles opèrent-ils ?

L'Afrique









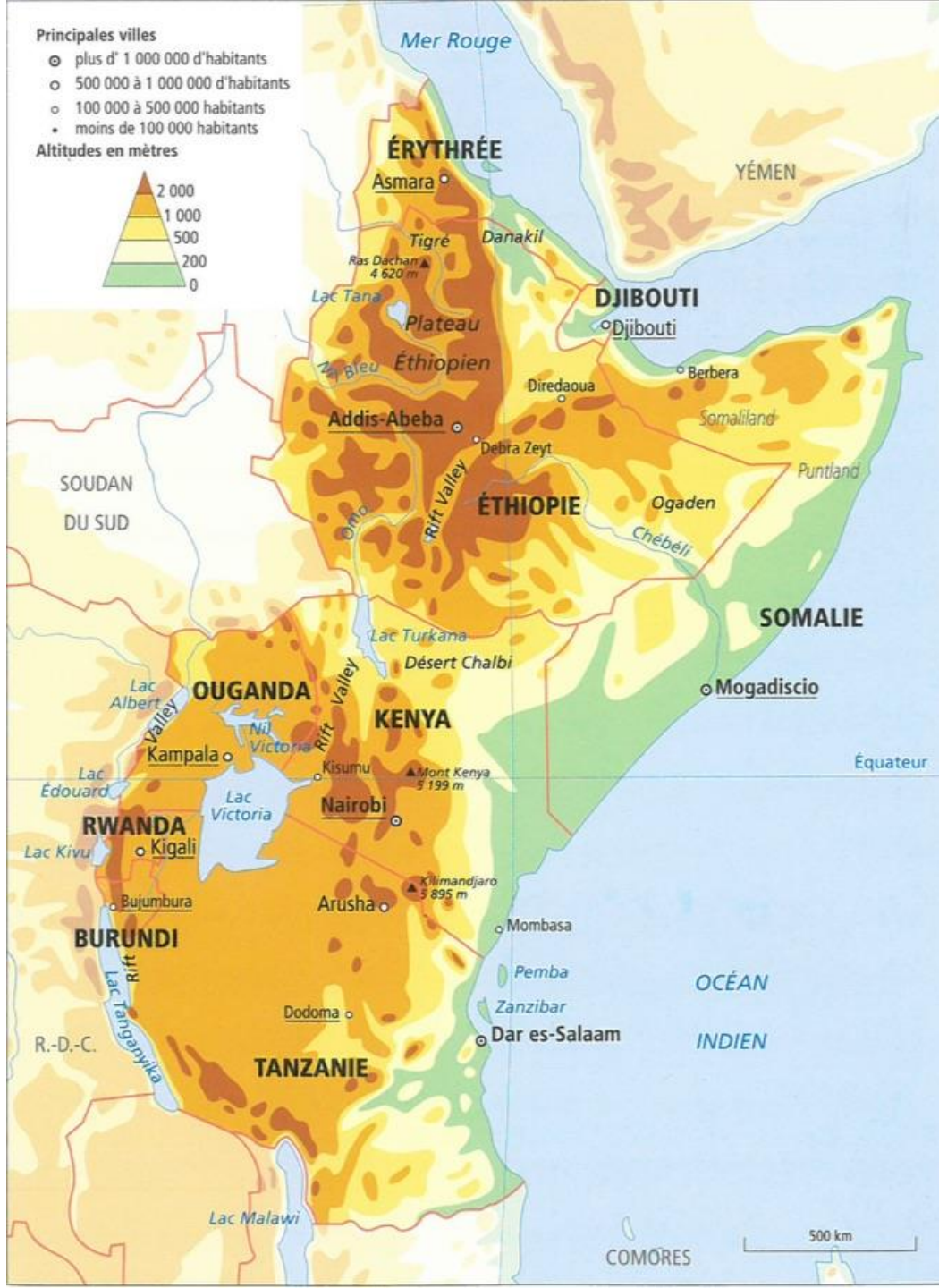
**Principales villes**

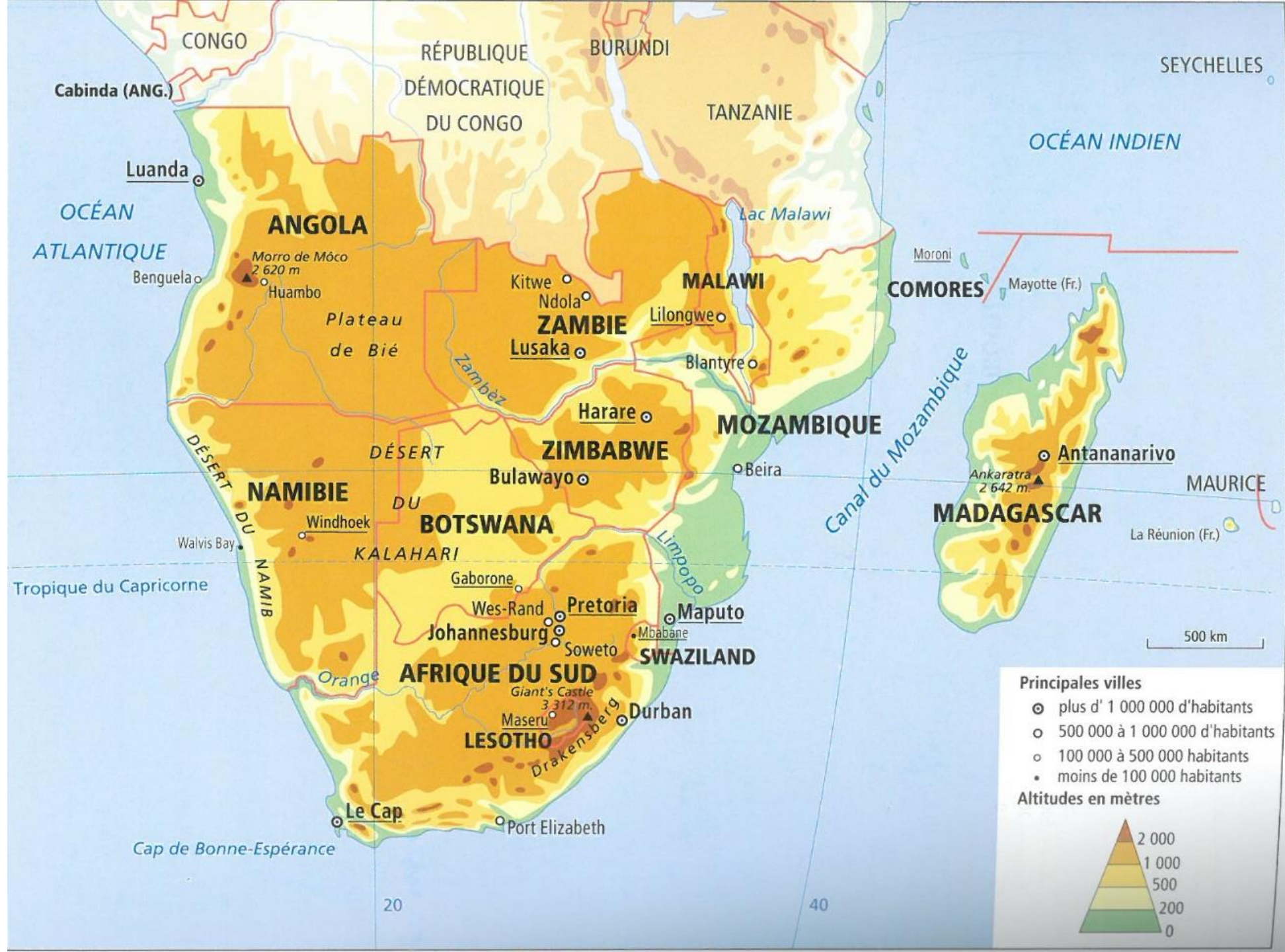
- ⊙ plus d' 1 000 000 d'habitants
- 500 000 à 1 000 000 d'habitants
- 100 000 à 500 000 habitants
- moins de 100 000 habitants

**Altitudes en mètres**

2 000
1 000
500
200
0

500 km





CONGO

RÉPUBLIQUE  
DÉMOCRATIQUE  
DU CONGO

BURUNDI

TANZANIE

SEYCHELLES

Cabinda (ANG.)

Luanda

Océan  
ATLANTIQUE

ANGOLA

Morro de Môco  
2 620 m  
Huambo

Plateau  
de Bié

Kitwe  
Ndola  
Lusaka

ZAMBIE

Lac Malawi

MALAWI

Lilongwe

Blantyre

Moroni

COMORES

Mayotte (Fr.)

Harare

MOZAMBIQUE

Beira

Bulawayo

ZIMBABWE

DÉSERT

NAMIBIE

Windhoek

BOTSWANA

KALAHARI

Walvis Bay

Gaborone

Wes-Rand

Pretoria

Maputo

Johannesburg

Soweto

Mbabane

SWAZILAND

AFRIQUE DU SUD

Giant's Castle  
3 312 m

Maseru

Durban

LESOTHO

Drakensberg

Le Cap

Port Elizabeth

Cap de Bonne-Espérance

Océan INDIEN

Canal du Mozambique

Antananarivo

Ankaratra  
2 642 m

MADAGASCAR

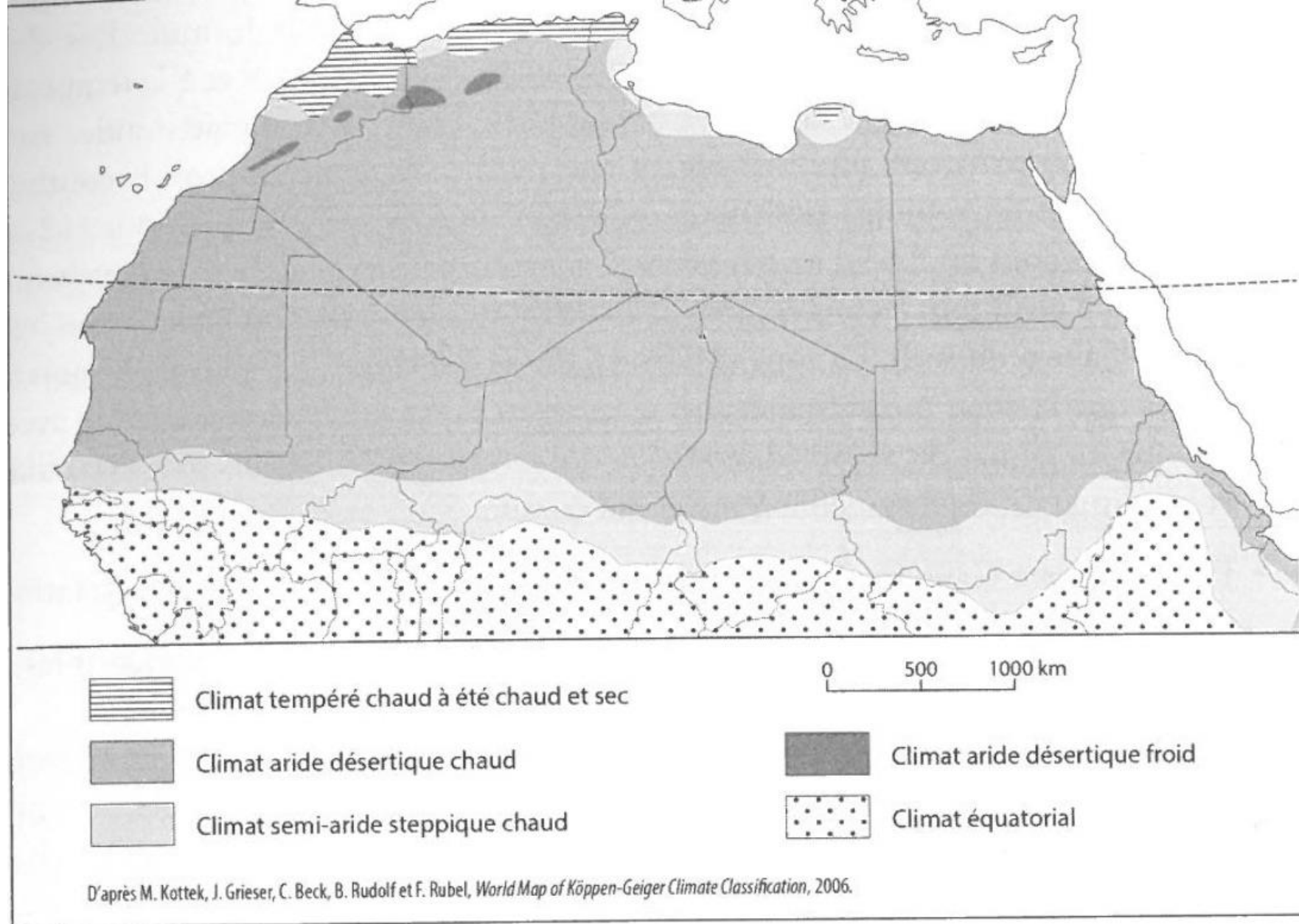
MAURICE

La Réunion (Fr.)

500 km

20

40

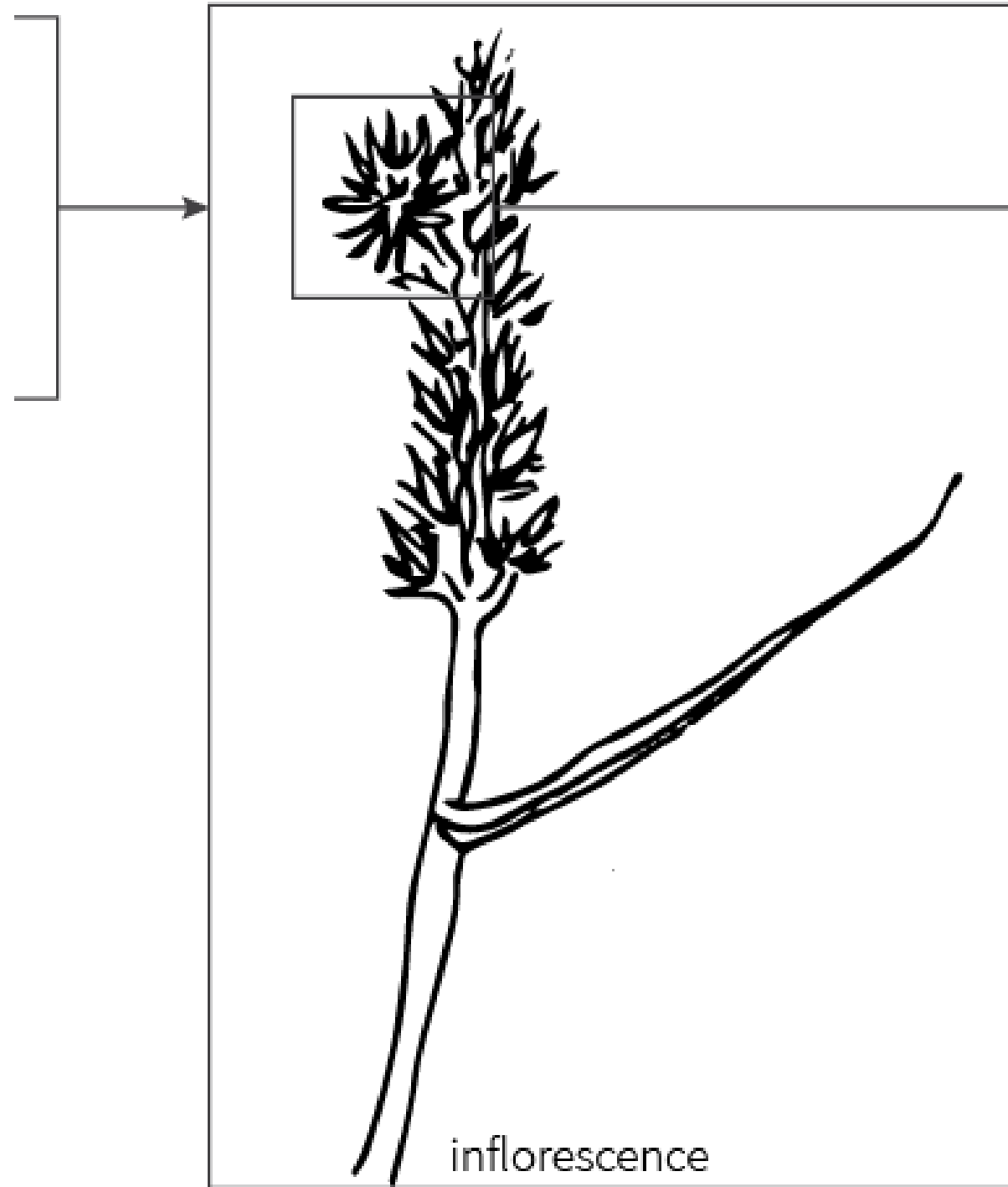


**Figure I. 1** - La répartition des climats selon la classification de Köppen-Geiger


jusqu'à 90 cm



tige



inflorescence

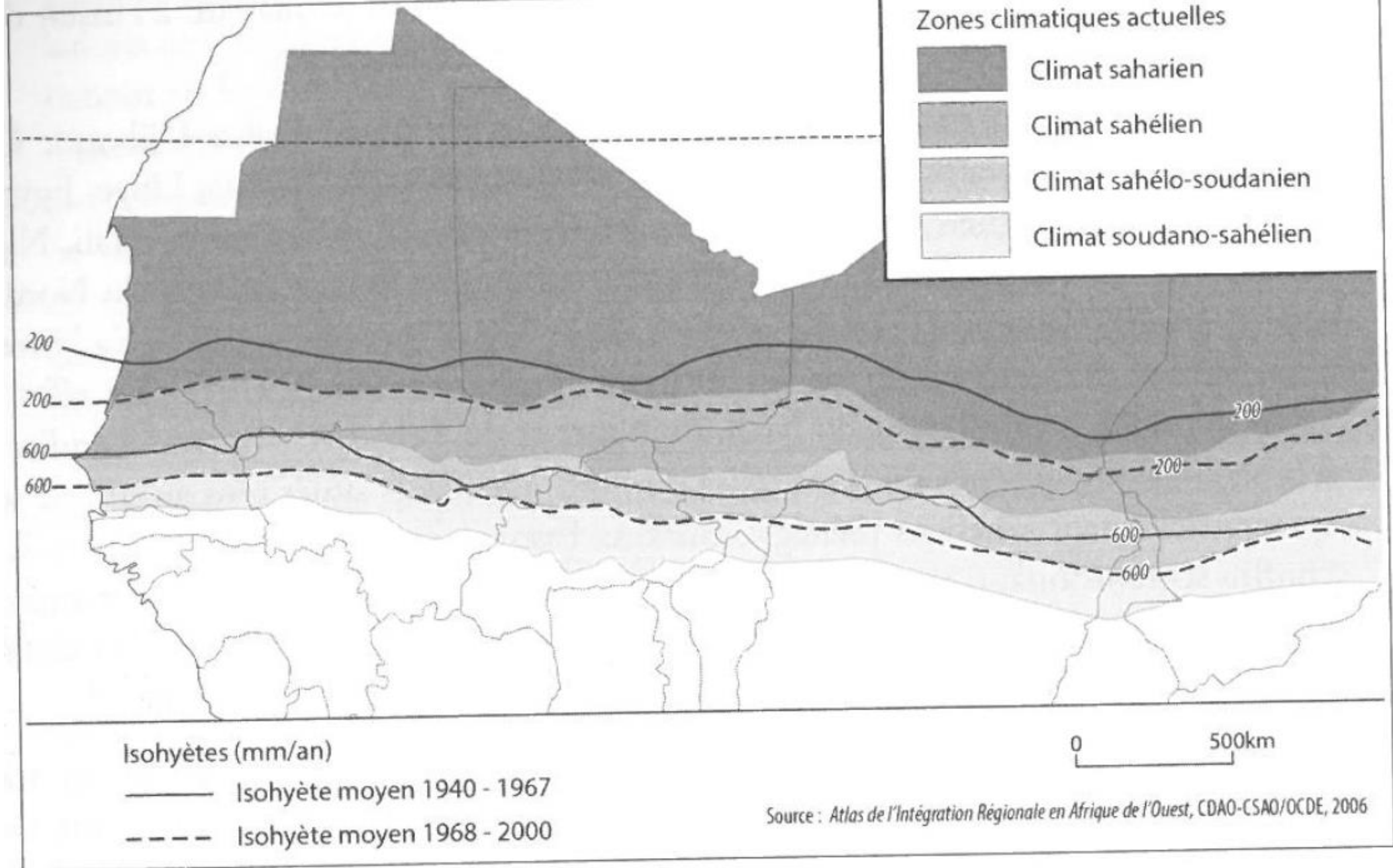


épillet piquant

*Cenchrus biflorus*  
ou cram-cram

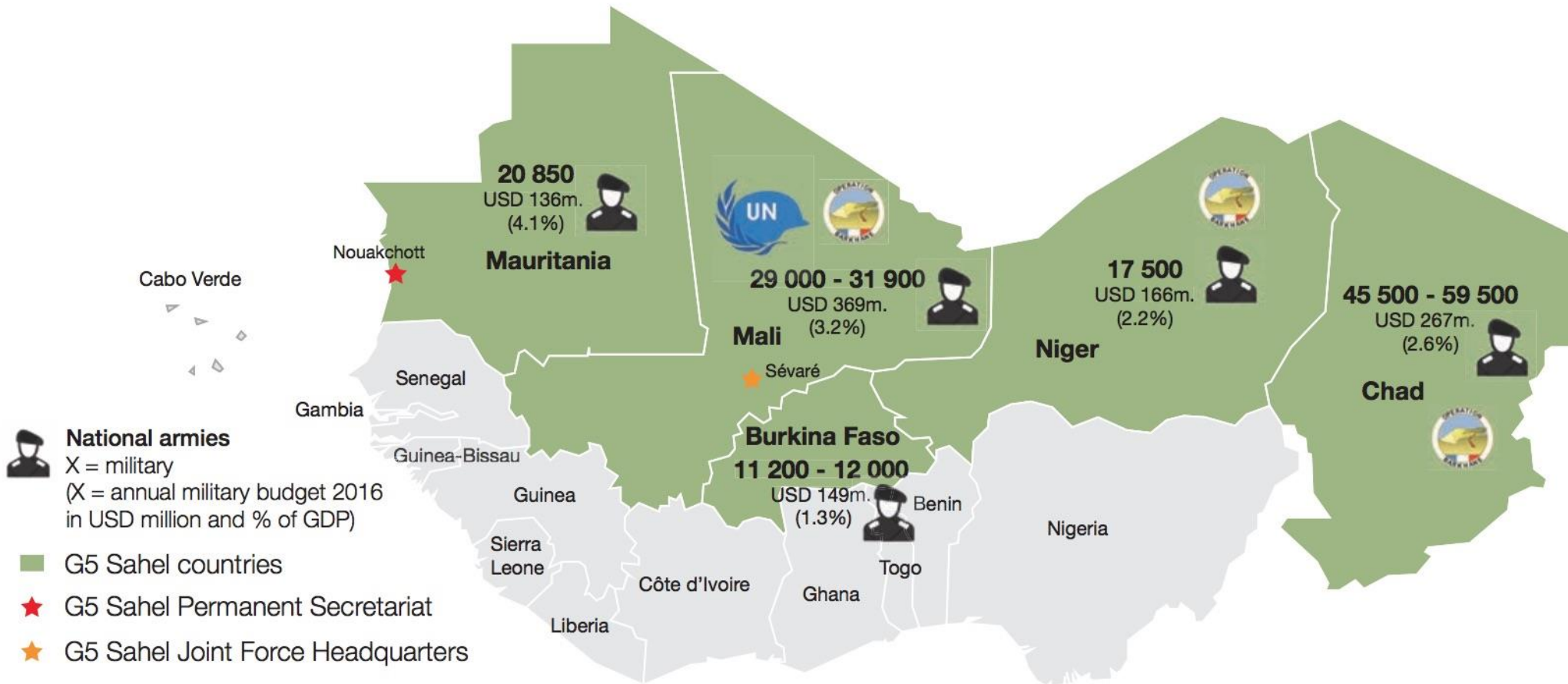
JBB, 2017.  
Image libre de droits





**Figure I.2** – La tendance à l'aridification en Afrique de l'Ouest

# THE G5 SAHEL AND ITS JOINT FORCE



### G5 Sahel Joint Force

Objective: 5 000 military  
 Start-up budget: EUR 450 million  
 Starting from July 2017



### United Nations Multidimensional Integrated Stabilization Mission in Mali

11 300 blue helmets (Dec. 2017) including 4 000 military from Burkina Faso (1 700), Chad (900) and Niger (1 400)  
 Budget: USD 1 048 million (July 2017- June 2018)  
 Mandate: April 2013 - June 2018



### Operation Barkhane (France)

4 000 military  
 Budget: EUR 365 million per year  
 Starting from August 2014

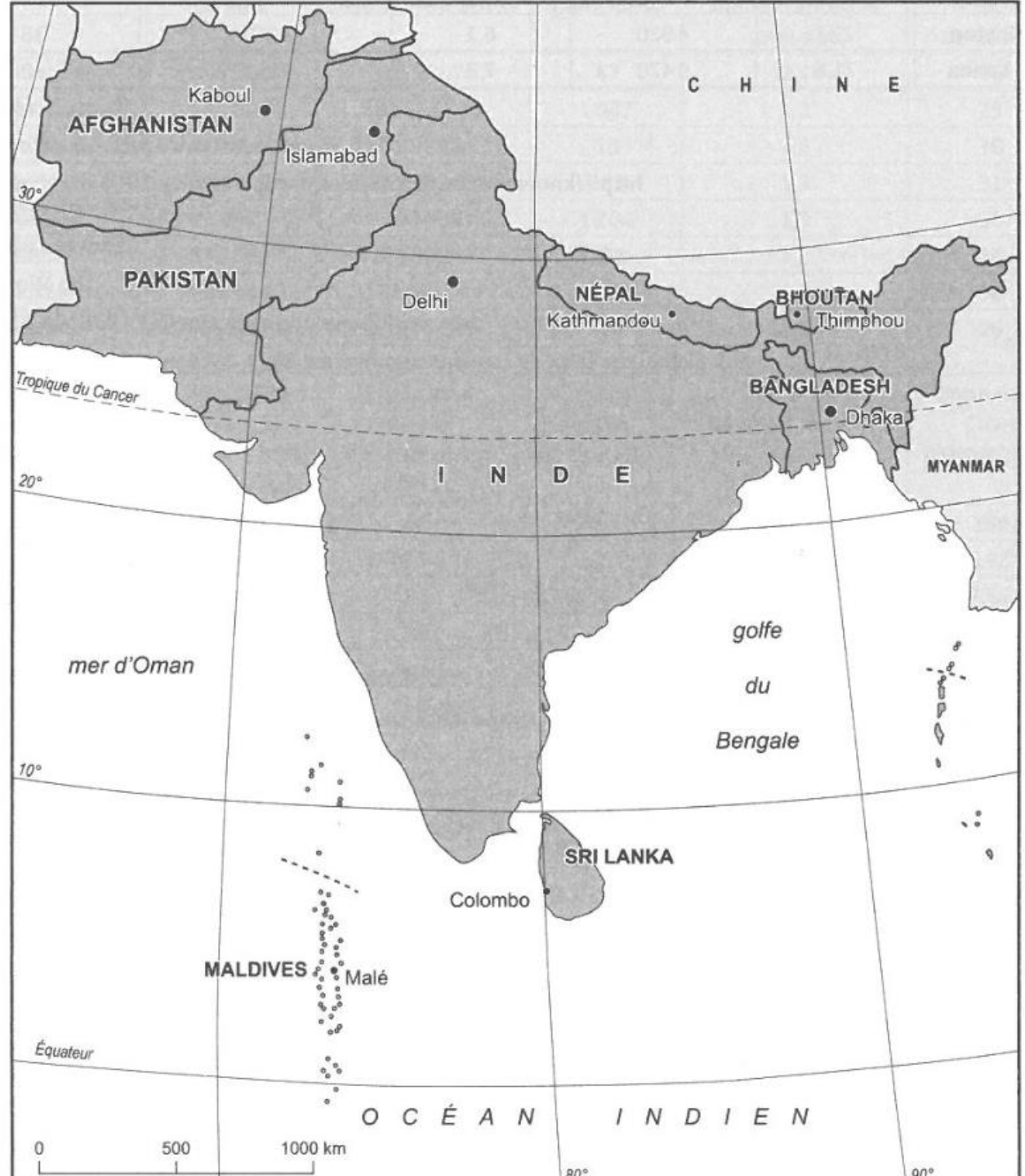


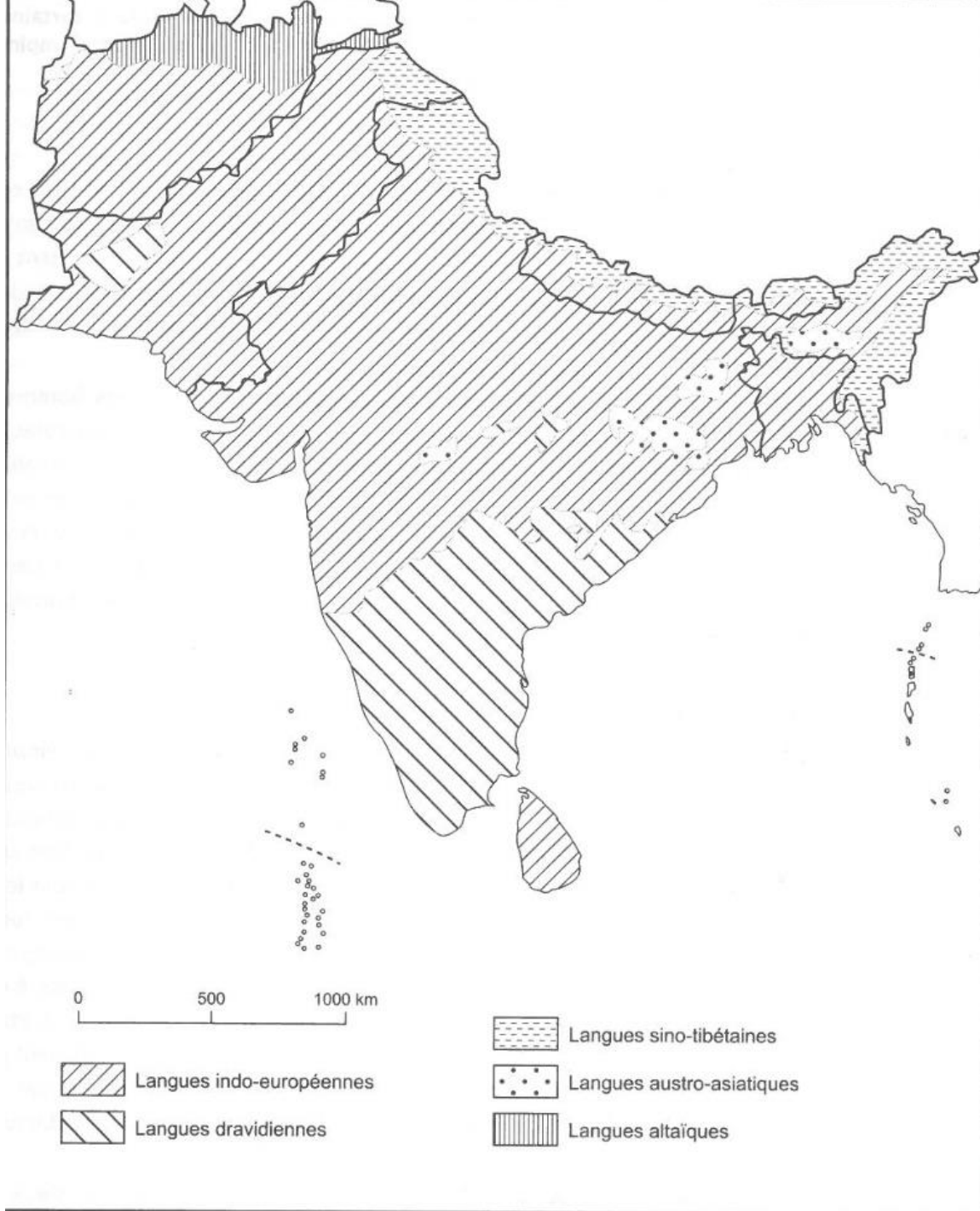


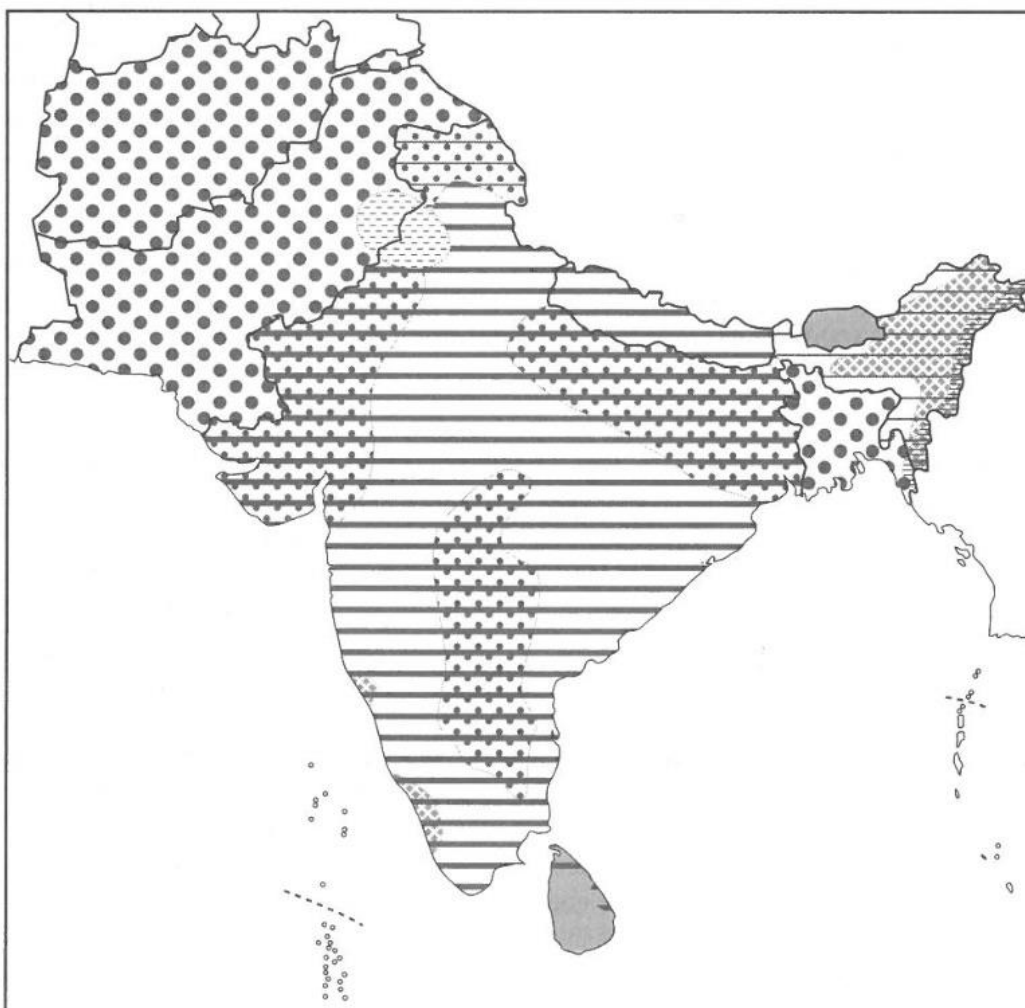
# Le Moyen-Orient









L'Asie du sud







-  Hindouisme majoritaire
-  Hindouisme minoritaire (10 à 40 % de la population)
-  Religion sikh
-  Populations animistes dispersées
-  Bouddhisme



-  Islam majoritaire
-  Islam minoritaire (10 à 50 % de la population)
-  Christianisme (population dispersée)

**Merci de votre attention**

**A bientôt**