

GÉOPOLITIQUE

Les frontières

« Limite de souveraineté et de compétence territoriale d'un État »



En relations internationales les frontières désignent toutes les limites spatiales qu'elles soient terrestres maritimes, mais aussi les lignes de cessez-le-feu ou les lignes d'armistice. Incarnant la stabilité et la pérennité des États leur remise en cause porte atteinte à la légitimité de ceux-ci et plus spécialement au principe même d'État-nation. Plus récemment les frontières ont aussi été affectées par la dynamique de la mondialisation qui pousse à leur ouverture. A la porosité croissante des frontières répond une prolifération de nouvelles démarcations : zones de rétention, hot spots, murs...

La mobilité des frontières n'est alors pas synonyme de leur disparition. On assiste plutôt à leur renforcement.

Frontièrisation : émergence, instauration et consolidation de la frontière en tant qu'objet matériel et symbolique à travers l'instauration de dispositifs d'affirmation et de régulation du pouvoir.

Hot spots : Plateformes régionales de débarquement pour *«l'enregistrement, l'identification, la prise d'empreintes digitales et le recueil de témoignages des demandeurs d'asile, ainsi que sur les opérations de retour.»*

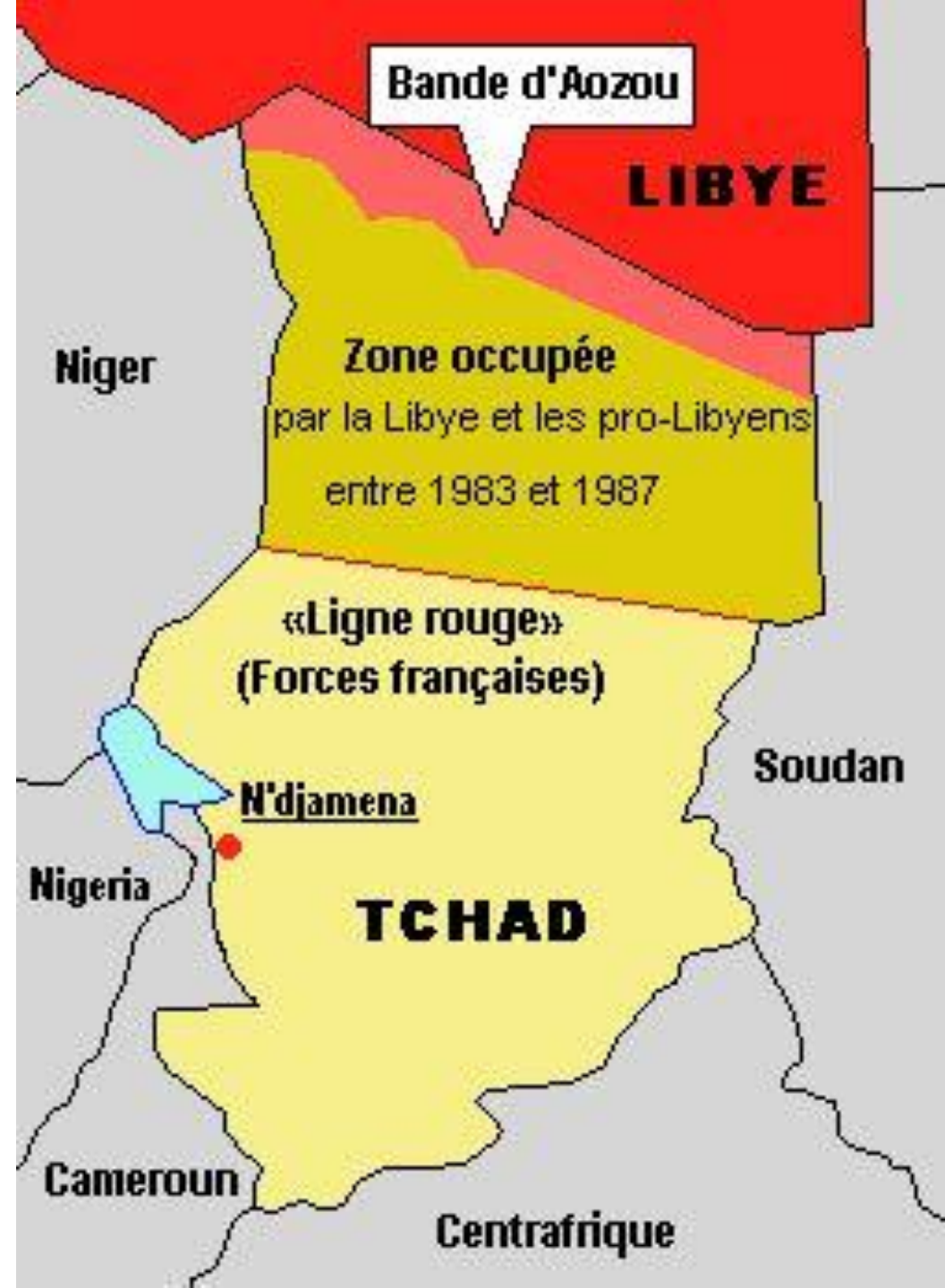
Frontière intelligente : cette expression popularisée par la Smart Border Initiative états-uniennes de 2001 (consécutive aux attentats du 11 septembre), désigne la capacité des points de passage frontaliers à analyser les flux transfrontaliers de façon rapide et efficace (détection des fraudes, des individus non désirables). Cette frontière « intelligente » est le fruit de dispositifs multiples et de procédures complexes qui s'appuient largement sur l'électronique, les banques de données informatiques (Data Centers) et diverses technologies (scanners).

Type	Marche	Clôture	Mur	Front
Organisation spatiale				
Morphologie de la barrière	Absence	Grillages, barbelés	Barrière hautes technologies	<i>No man's land</i> et lignes de front
Relations transfrontalières	Faibles	Faibles à fortes	Faibles à fortes	Nulles (ou faibles)
Mouvements clandestins	Faibles	Forts	Très forts	Très faibles
Exemples	Panama, Colombie	Kazakhstan, Chine	États-Unis, Mexique	Cachemire (Inde, Pakistan)
<div> <div> -- -- Frontière internationale</div> <div> Clôture</div> <div> Mur</div> <div> Synapse</div> <div> Zone faiblement peuplée </div> </div> <div> <div> Installations militaires</div> <div> Villes</div> <div> Flux migratoires ou commerciaux</div> <div> <i>No man's land</i> </div> </div>				

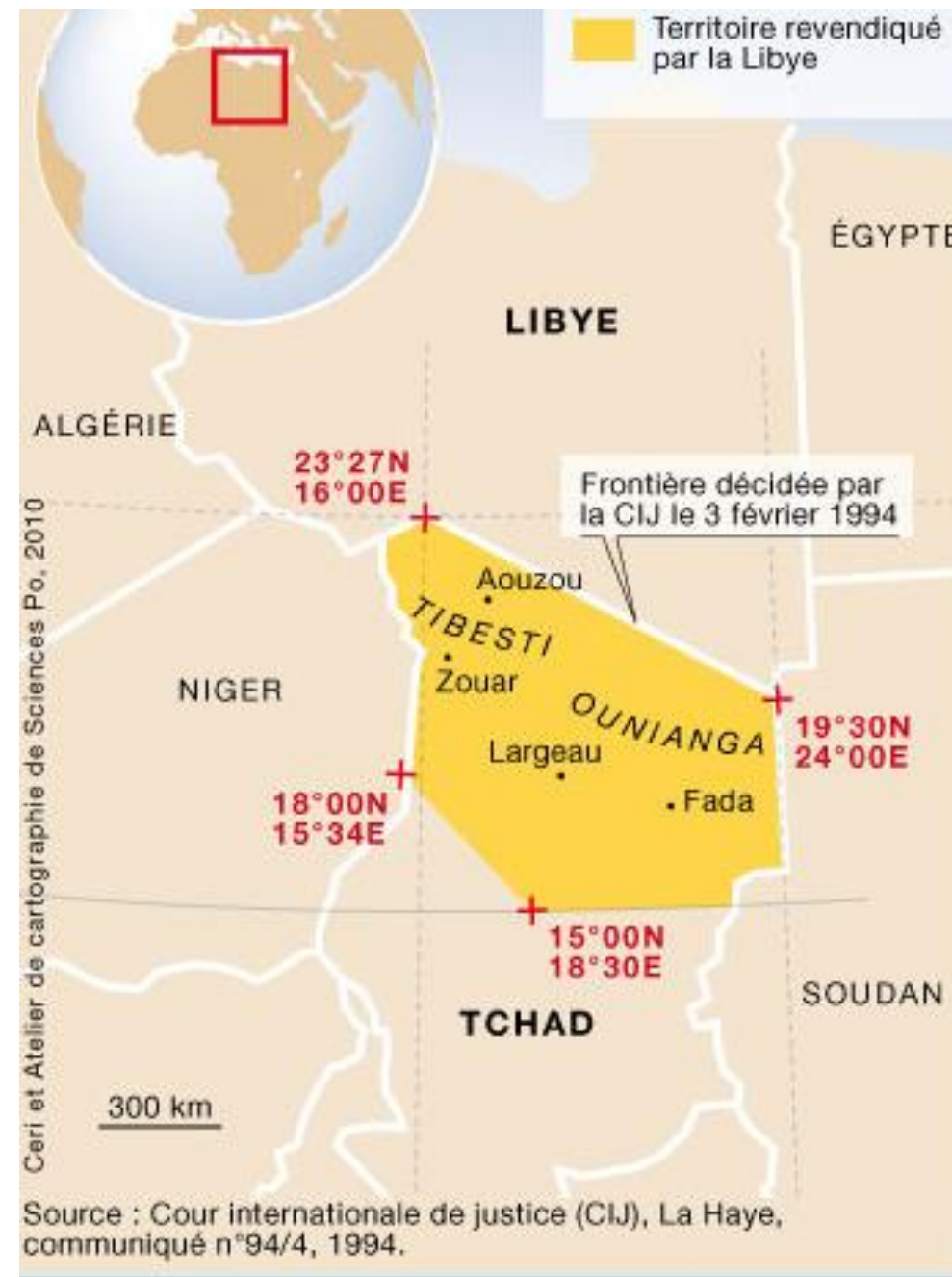
DES CAS RESOLUS

La bande d'Aozou est annexée par la Libye en 1973. C'est un territoire de 100 000 km² qui recèle de l'uranium. Dans cette région, il existe des affinités entre les populations musulmanes du nord du Tchad (les Toubou) et le sud de la Libye. Tripoli cherche à tirer parti de cette situation. Le Tchad, lui, soutient que cette zone lui appartient. Les limites en ont été fixées par la déclaration franco-anglaise de 1899. L'accord de Rome (1935), selon lequel la France cédait à l'Italie 114 000 km² de la bande d'Aozou le long de la frontière tchadienne, n'a pas été ratifié.

L'affaire d'Aozou a connu toute une série de péripéties, de combats et, à plusieurs reprises, les troupes libyennes ont pénétré profondément en territoire tchadien. Les actions libyennes étaient favorisées par les tensions qui opposent les multiples factions de la population tchadienne entre elles. Elles peuvent se résumer à un antagonisme profond entre les habitants d'un nord désertique, peuplé de Toubous, de Peuls et d'Arabes nomades et musulmans et d'un sud, plus fertile, mis en valeur par des sédentaires animistes ou christianisés. En 1987, les Libyens sont contraints d'évacuer le Tchad, soutenu par l'armée française.



Le différend est porté devant **la Cour internationale de La Haye**, qui tranche en faveur du Tchad.

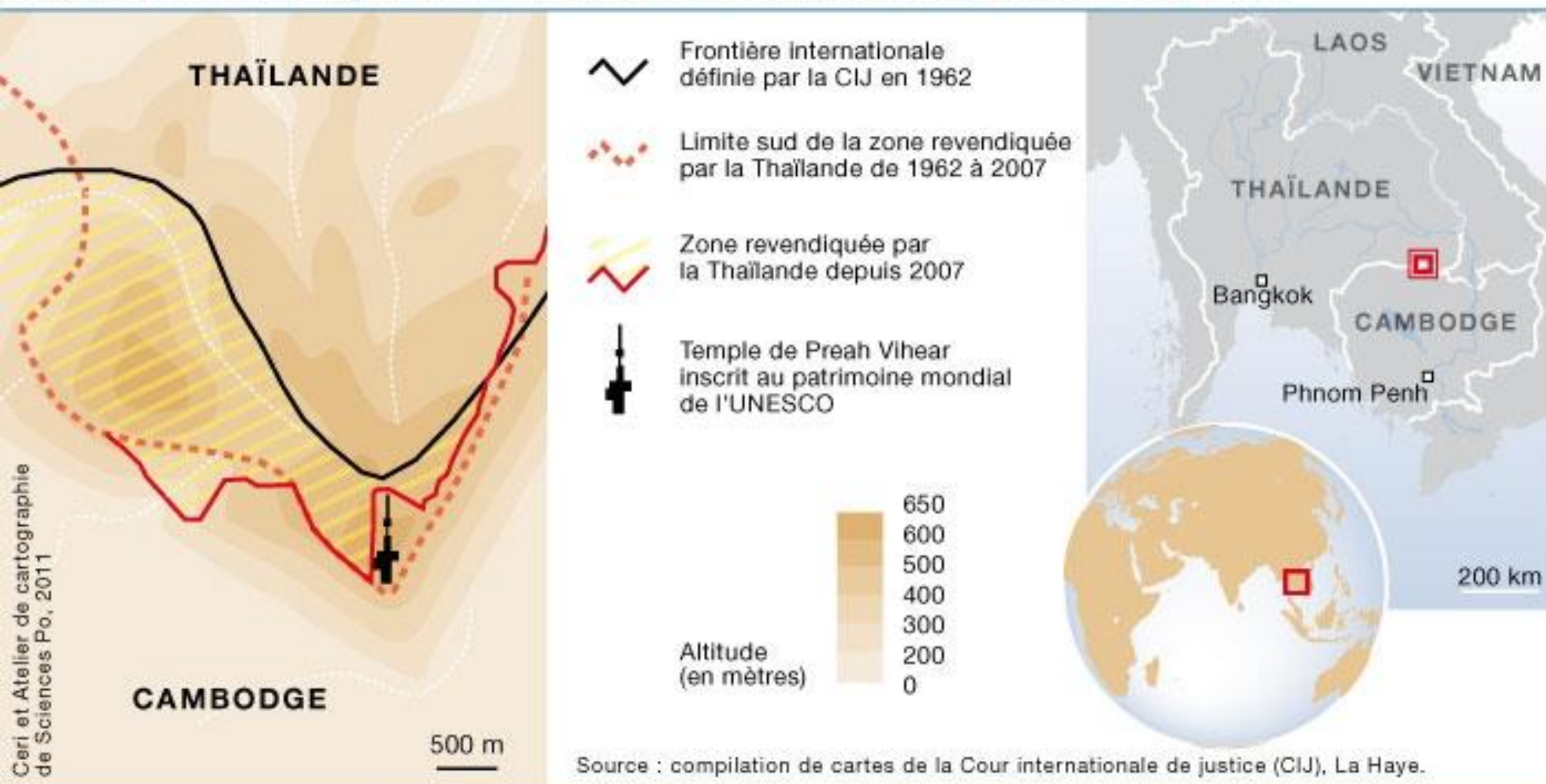


Le temple de Preah Vihear





Thaïlande / Cambodge : le contentieux territorial du temple de Preah Vihear



Le royaume du Siam n'accepte pas le tracé de frontière de 1907, donnant le site au Cambodge, alors sous protectorat français. En 1954, un an après l'indépendance du Cambodge, il occupe le site.

En 1962, la Cour internationale de La Haye réaffirme la souveraineté des Khmers sur le temple.

En 2009, après avoir reçu le label de Patrimoine mondial de l'Unesco au titre du Cambodge, puis en 2011, Preah Vihear est de nouveau attaqué par le royaume du Siam, qui tente d'en déloger les Cambodgiens.

Le 11 novembre 2013, la Cour internationale de La Haye confirme encore l'autorité du Cambodge sur le temple disputé. Un an plus tard, finalement, la Thaïlande s'incline.

DES HERITAGES NON LIQUIDES



Arménie, alliée de la Russie



Zones azéries occupées depuis 1994 par les forces arméniennes d'Arménie et du Haut-Karabagh.




Azerbaïdjan, allié de la Turquie



Haut-Karabagh (région autonome arménienne de l'Azerbaïdjan qui veut se rattacher à l'Arménie).





-  Zones contrôlées par les forces azerbaïdjanaises
-  Territoires qui seront restitués à l'Azerbaïdjan
-  Territoires où est déployée la force d'interposition russe



Frontièrisation : émergence, instauration et consolidation de la frontière en tant qu'objet matériel et symbolique à travers l'instauration de dispositifs d'affirmation et de régulation du pouvoir.

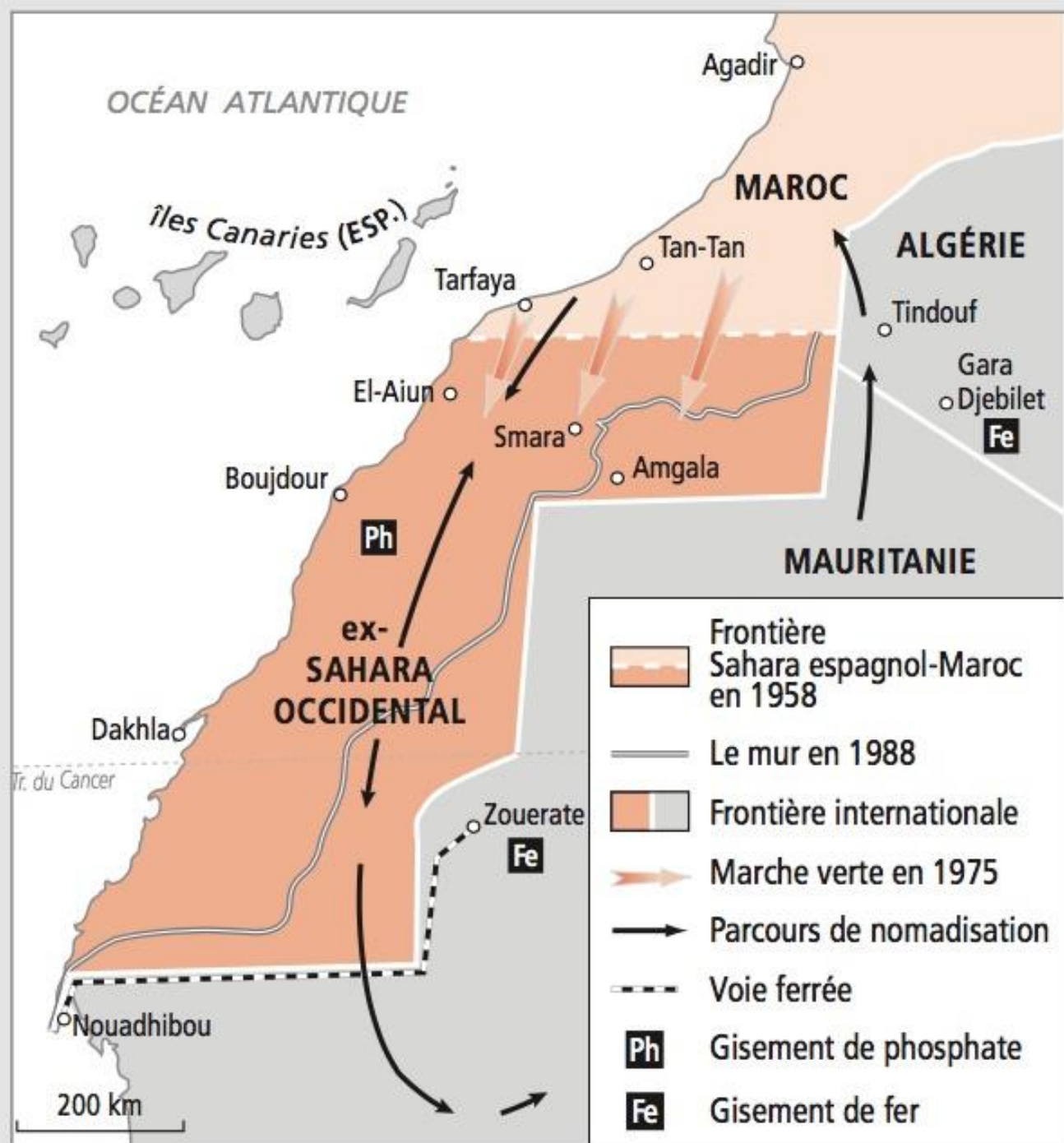


Sommet tripartite de Sotchi, 31 octobre 2022

DES FRONTIERES POST-COLONIALES







DES REMISES EN CAUSE



32 counties



4 provinces



2 states

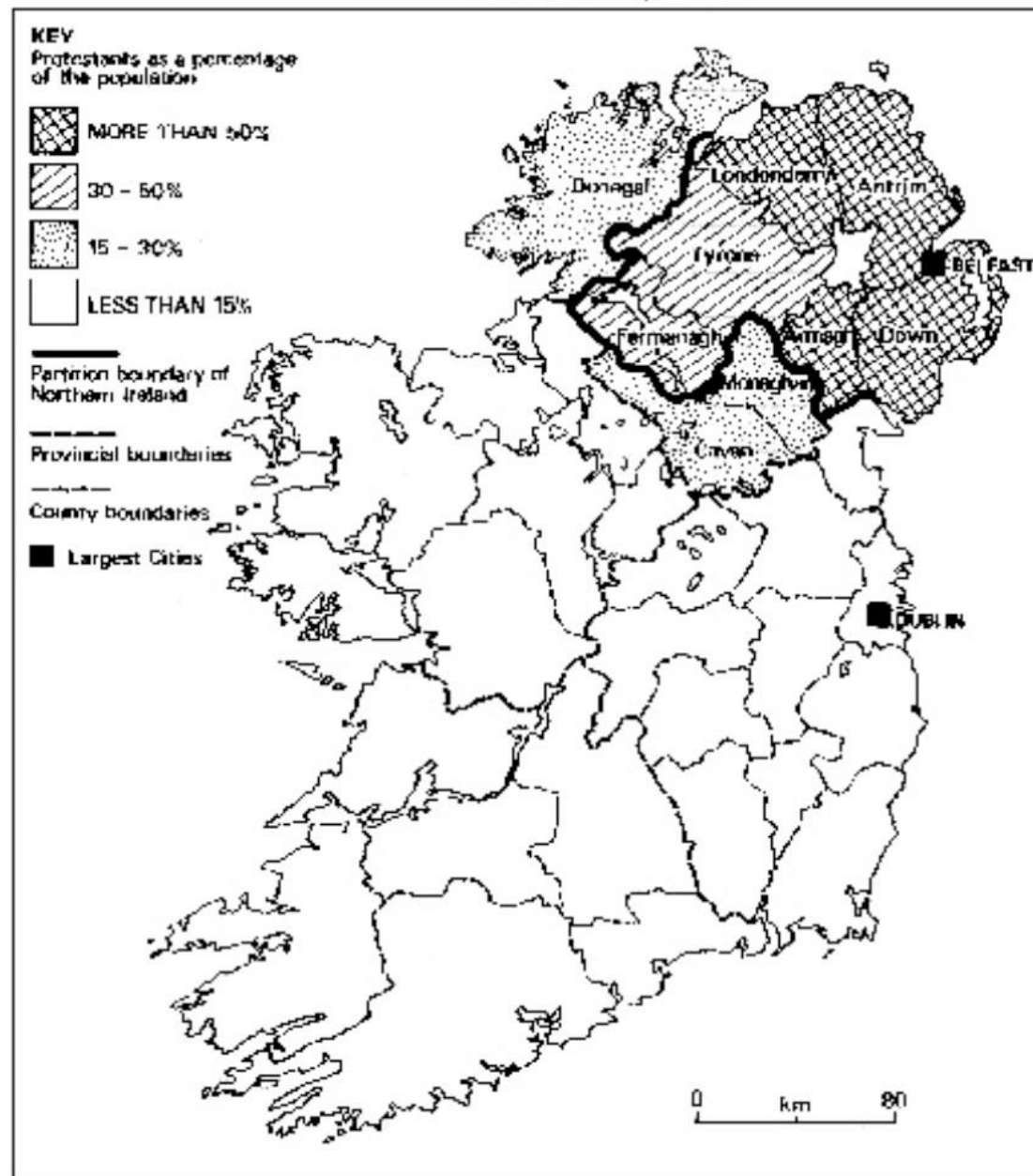


Map base: The Illusional Ministry, 2009 d'après Sswonk, 2002.

Design: F. Jeannier & J.-B. Bouron, Géoconfluences, 2018



Ireland at the time of partition



NOTE: for clarity this map omits the names of non-Ulster counties (all of which were less than fifteen per cent Protestant at time of partition)

(Rowthorn and Wayne 1988, 25)

«une ligne ivre, qui serpente dans la campagne, trébuche sur le Lough Foyle, Dans sa course erratique, elle escalade les montagnes, plonge dans les lacs, s'embourbe dans les marais, enjambe fleuves et rivières. »

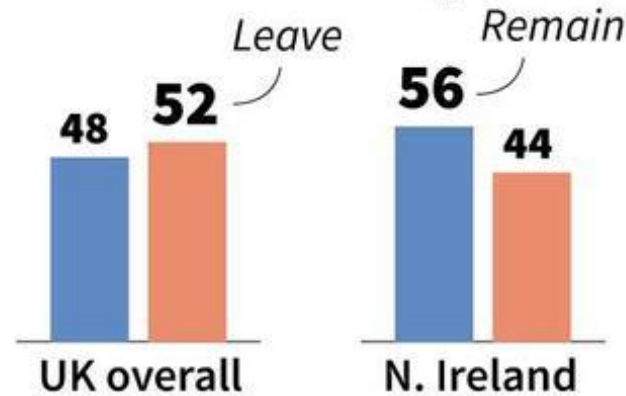
Toutes les personnes nées sur l'île d'Irlande ont le droit de faire partie de la « nation irlandaise » et donc d'en acquérir la citoyenneté (art.2). Ceci témoigne de la même « volonté ferme [...] d'unir les peuples qui partagent le territoire de l'île d'Irlande » exprimée à l'art.3. Ces articles, amendés après l'Accord du Vendredi Saint, précisent toutefois désormais qu'un référendum organisé des deux côtés de la frontière est une condition nécessaire à l'union de l'île. La référence à un territoire national comprenant toute l'île a été supprimée.

The Irish border

After Brexit, the border between N. Ireland and the Irish Republic will be the UK's only land frontier with the EU

Opposed to Brexit

N. Ireland voted to stay in the EU



Border

↔ **500 kms**
(300 miles) long

↕ **400**
road crossings

👥 **30,000**
people cross
daily to work

🚚 **Unfettered trade**

Migration



People born in N. Ireland have the right to take Irish (and thus EU) citizenship

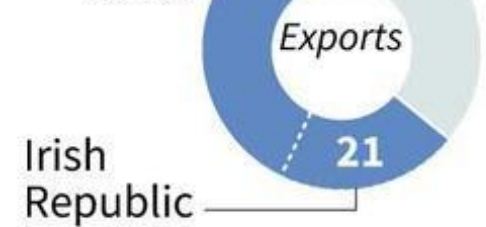


Irish citizens have the right to reside in N. Ireland (and thus the UK)

Trade

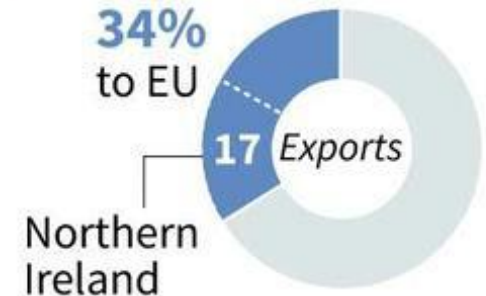
■ Northern Ireland

57%
to EU



■ Irish Republic


34%
to EU



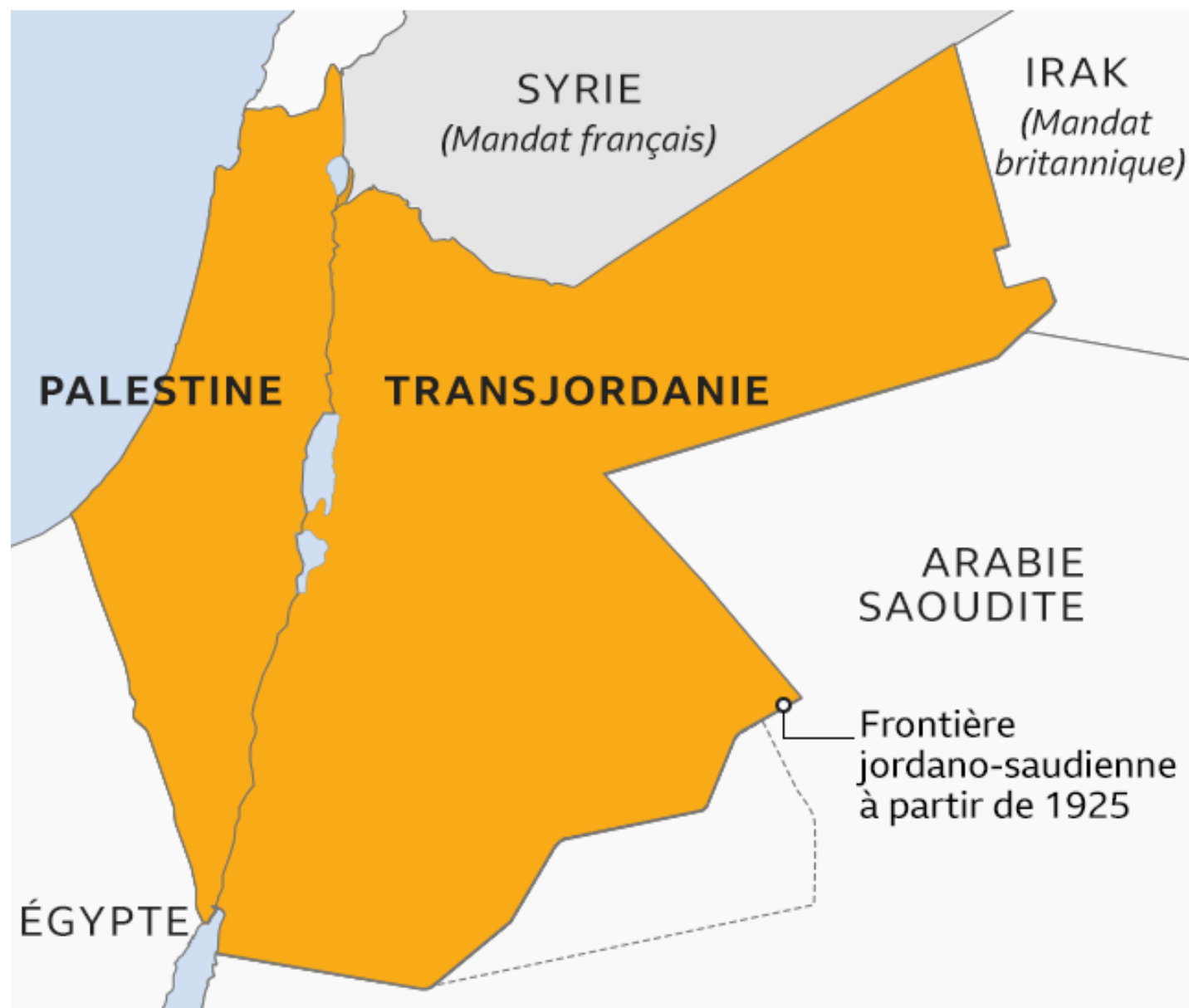
■ **3%** ↘
estimated fall
in N. Ireland's GDP
as a result of Brexit



DES FRONTIERES DE FACTO



Palestine sous mandat britannique



La Transjordanie a été exclue du Mandat Palestinien en 1922

Plan de partition de l'ONU pour la Palestine

■ État arabe

■ État juif

■ Ville internationale
de Jérusalem



Lignes d'armistice de 1949

■ Occupation
Jordanienne

■ Occupation
égyptienne

□ Lignes
d'armistice



Après la guerre de 1967

■ Territoires occupés par Israël en 1967



En 1982, après le traité de paix entre Israël et l'Égypte









سلطة الفلسطينية
PALESTINIAN AUTHORITY
معبر رفح
RAFAH CROSSING POINT



Merci de votre attention

A bientôt